BLADWIJZER

OP

JAMES COOK'S

REIZEN RONDOM DE WERELD.

BLADWIJZER

DER

VOORVALLEN EN ONTMOETINGEN

VAN DEN KAPITEIN

JAMES COOK,

OP ZIJNE

DRIE TOGTEN,

EN DER ONDERSCHEIDENE LANDEN, ENZ.
DOOR HEM, OP DIE TOGTEN WAARGENOMEN OF NIEUWELINGS ONTDEKT.

BESCHREVEN IN DE

DERTIEN DEELEN

DER

REIZEN RONDOM DE WERELD;

DOOR

JAMES COOK.

DOOR

W. CHEVALLERAU,

Predikant te Ommen.

TE AMSTERDAM BIJ

JOHANNES ALLART.

MDCCCIX.

BLADWIJZER

DER

VOORVALLEN EN ONTMOETINGEN

VAN DEN KAPITEIN

JAMES COOK,

OP ZIJNE

DRIE TOGTEN;

EN DER ONDERSCHEIDENE LANDEN, ENZ. DOOR HEM, OP DIE TOGTEN, WAARGENOMEN OF NIEUWELINGS ONTDEKT.

BESCHREVEN IN DE

DERTIEN DEELEN

DER

REIZEN RONDOM DE WERELD,

DOOR

JAMES COOK.

A.

Aardappelen en *Yams*; overvloedig op *Nieuw Zeeland*; II. 296. op *Atooi*, X. 301.

——— (zoete) of *patat*, of *convolutus chrysorhizus*,

aus; hoe dezelve op de *Sandwich Eilanden* geplant worden, XII. 162. *Aant.*

Aardbevingen; aanmerking omtrent derzelver waarſchijnlijkſte oorzaken en gevolgen, I. 278.

——— op *Nieuw Zeeland* gevoeld, IV. 176, 285.

Aardbol; aanmerking omtrent deszelfs evenwigt, VII. *Inl.* XXXI. en *aant.*

Afgodsbeelden te *Owhyhie*. XII. 24.

Afkomst; aanmerking omtrent de afkomst van onderſcheidene Indianen uit zekere gelijkheid van gewoonten, afgeleid van een' en denzelfden Stam, X. 324. *aant.* Zie ook IX. 308. *aant.* 34. en *Gewoonten.*

Albatros(en); hoe tot ſpijs bereid worden, I. 104.

——— Waarnemingen omtrent drie verſchillende ſoorten van deze Vogelen, IV. 313.

——— vindt men tot omtrent den Pool-cirkel, en komen niet binnen de Keerkringen, V. 401.

——— ſchaarsch in het Noorden van *Amerika*, XI. 370.

Amattafon; korte beſchrijving van dit Eiland in de *Zuid-Zee*, VI. 137, 360. Brandende berg op dit Eiland ontdekt, 361.

Ambrijm; aanteekening omtrent dit Eiland in de *Zuid-Zee*, VI 366.

AMERIKA; uitgeſtrektheid van het land van *Noord Amerika* naar het Westen, XI. 192. Ligging van *Prins van Wales Kaap*, het westelijke einde van geheel *Amerika*, 261.

——— Beſchrijving van eenige Inboorlingen op die Kusten, XI. 194, 199, 222, 228, 230, 232.

——— Narigt en ontdekkingen der *Ruſſen*, ten Noorden van *Amerika*, XI. 345—353.

——— Gelijkenis der Inboorlingen aan de Noord-West-zijde, naar de *Groenlanders* en *Esquimaux*, XI. 376.

AMERIKA; vermoeden, dat de Kusten van AMERIKA en ASIA aan malkanderen vast zijn, XI. 378.

——— De *Amerikaanſche* en *Aſiatiſche* kusten van dezelfde plaats gezien, XII. 366.

Amerikaanſche kwal, (*Meduſa Pelagica*). I. 3. 24.

Amokloopen te *Batavia*; waarin hetzelve beſtaat, en welke de ſtraf is der Amokloopers, als zij iemand doodlijk wonden, III. 419—421.

Amſterdam of *Tongatabo*; aankomst aan dit Eiland, V. 79. Vriendelijke ontmoeting aldaar, 81. Beſchrijving van een godsdienſtig gebouw aldaar, 82. Ontmoeting van nog een ander ſoortgelijk gebouw, 86. Aanmerking omtrent het gebruik van haarpoeder bij de Inboorlingen, 389. De naam van *Vrienden Eilanden* aan dit Eiland en de omliggende Eilanden gegeven, 393. Aanmerking omtrent de zeden, kleeding en levenswijze der Inboorlingen, 393—396. en omtrent hun tongval, 397. Natuurkundige waarnemingen, 398.

——— Dit en het Eiland *Middelburg* het eerst door TASMAN ontdekt, V. 100. Ligging van deze Eilanden, *ald.* Voortbrengſels, landbouw, huizen en huisraad, 104. Dieren, Vogelen, vischtuigen, kanoos, 105, 106. Gereedſchap, 109. Geſtalte der Inboorlingen. 110. Hoe zij het haar dragen, 111. Hun kleeding en verſierſelen, 112. Huisraad, ſpeeltuigen, 113. Wijze van groeten, 114. Wapentuigen, *ald.* Wijze van dankbetuigen, 115. Zonderlinge gewoonte van een of beide de pinken te verminken, 116, 400. Regeeringswijze, 117. Gebrek aan versch water, 119.

——— Aankomst van J. COOK aan dit Eiland, op zijne derde Reis, naar den *Stillen Oceaan*, IX. 168. Beſchrijving van een dorp aldaar, daar de Bevelhebbers woonden, 174. Aanmerkingen omtrent de geſteldheid van het land, 183. Op welk eene wijze de

Inboorlingen het doek bewerken, 186. Een groote *Haiva*, of feest van zang en dans, door het Opperhoofd gegeven, 189—198. Beſchrijving van hunne worſtelſpelen en vuiſtvechten, 202, 204. Waarom ſommigen geen voedſel mogten behandelen, maar door anderen gevoederd moesten worden, 210. Wijze van viſſchen, 218. Beſchrijving van eene *Flatobbe* of Begraafplaats, 219. Rouwplegtigheid beſchreven, 224, 227, 235. Zonderlinge manier om den ſlaap te bevorderen, 237. Aanmerkingen over het land, 237, 238. Zonderling gebruik het welk de Koning wilde maken van eenen tinnen ſchotel, aan hem door COOK geſchonken, 240. Zon-Eclips aldaar waargenomen, 242. Honden ſedert 1773 aldaar zeer vermenigvuldigd, 243.

——— Nadere beſchrijving van dit Eiland, IX. 244. Deszelfs grootte, geſteldheid van grond en voortbrengſelen, 245. Luchtſtreek, 246. Steenen, 247. Vruchten, 249. Boomen, 250. Dieren en Vogelen, 252. Zeevogelen, 253. Kruipende Dieren en Inſecten, 254. Viſch, *ald* Schulpviſſchen, 255.

——— Groote plegtigheid, *Natche* genaamd, ter eere van 's Konings Zoon, gedurende twee dagen bijgewoond, IX. 256—276. Giſſingen over de beteekenis van deze plegtigheid, 276, 278.

——— Eenig vee, ter voortteeling, aldaar door J. COOK achter gelaten, IX. 281. Zie verder *Vrienden Eilanden.*

Anacardium Orientale, III. 163.

Anamocca, zie *Rotterdam.*

ANDERSON, Heelmeester op het ſchip van COOK, is Opſteller der Woordenlijſten van de taal van *Otahiti*, enz. in dit Werk, VIII. 6. *aant.* Sterft, XI. 255. Zijn lof, *ald.* Een Eiland naar zijn naam genoemd, 256.

Apen op *St. Jago*, (*Simiæ Sabacæ*) IV. 237.

BLADWIJZER.

Arenden op *Kamtſchatka*, XIII. 91.
Arrak wordt op driederlei wijze bereid, III. 410.
Arreoijs of *Farreeoies*, Aanmerking omtrent een zeker genootſchap van menſchen, dus genaamd, hetwelk in de *Zuid-Zee* van het eene Eiland naar het andere reisde, VI. 82. 324—330. Zie ook I. 331.
Ascenſion; ongeoorloofde handel aldaar gedreven, VII. 251. Komst van Kapitein COOK aan dat Eiland, 252. Ligging van hetzelve, 253. Beſchrijving van de Bergen en Vallelijen, *ald.* Voortbrengſels, 254.
—— Door wien eerst ontdekt, VII. 419. Geſteldheid van het Land, *ald.* Overblijffels van eenen vuurſpuwenden Berg, 420. Vogelen, Planten, 421, 422. Gemakkelijkheid om dit Eiland bewoonbaar te maken, 422.
ASIA; J. COOK komt aan het land der *Tſchutski*, het Oostelijk einde van ASIA, XI. 272. Verdere togten langs de kust, 292. Ligging van de *Noord-Kaap*, *ald.* Ligging van de *Oost-Kaap*, 300. XII. 365. De *Aſiatiſche* en *Amerikaanſche* Kusten, van dezelfde plaats gezien, XII. 366.
—— Redenen om te gelooven, dat de Kust zich niet verder uitſtrekt dan tot 70½°. N. Breedte, XII. 399. Zie ook 391.
Atooi; een der *Sandwich-Eilanden* in den *Stillen Oceaan*, door J. COOK ontdekt, X. 298. Beſchrijving van de Inboorlingen en hunne groote verwondering, toen zij aan boord kwamen, 300, 303 Beſchrijving van eene *Morai* en Graffteden van Opperhoofden, 313, 316. Teekenen van menſchelijke ſlagtoffers ontdekt, 317. Beſchrijving van een ſierlijk kleed en muts, hetwelk de Inboorlingen te koop bragten, 321, 322. Bewijzen dat deze Eilanders ook menſchenvleesch eten, 326, 328. Geen bekwame Reede of Haven aldaar, 328.

Atooi; Nader berigt van dit Eiland, deszelfs gelegenheid en grond, X. 348, 350. Luchtsgesteldheid, 351. Steenen, onder anderen Slijpsteenen en Bloedsteen, 352 Boomen en Vruchten, 353. Vogelen, 354. Visschen en Huisdieren, 355

——— Beschrijving van de Inwoners aldaar, X. 356. Hunne gestalte, gelaat, kleur, 356, 357. Zijn ervaren zwemmers, 357. Openhartig en vrolijk karakter, 358. Hun getal, 359. Kleeding, 360. Opschik, *ald.* 361, 362. Woningen, 363. Huisraad, 364. Voedsel, 365. Spijsbereiding, 366. Wijze van eten, *ald* Hunne tijdkortingen en speeltuigen, 367 — 369. Handwerken en gereedschappen, 369 — 372. Hoe zij kennis van ijzer hebben, 373. Zie ook IX. 303. Hunne vaartuigen, 379. Landbouw, 380. Beschrijving van eenen hunner Opperhoofden, 382. Hunne wapenen, 384. Hunne gewoonten komen met die van *Tongataboo (Amsterdam)* en *Otahiti* overeen, 387. Bijzonder hunne Taal, 390. Zie ook *Sandwich-Eilanden.*

——— Verdere berigten omtrent dit Eiland, XII. 135. Venusziekte aldaar door de Engelschen gebragt, 136. De Inboorlingen ontrusten het volk der schepen in het water halen, 137, 138. Voorzigtigheid van Kapitein CLERKE in het nemen van maatregelen tegen dien moedwil, 140. De Opperhoofden bezorgen veiligheid aan het scheepsvolk, 145. Heerschende twisten onder de voornaamsten van het Eiland over de regering, 146. Aanmerking omtrent hunne burgerlijke oneenigheden, 149. Zie ook van dit Eiland, 175.

Aurora; een Eiland in de *Zuid-Zee.* Aanteekening omtrent hetzelve, VI. 365.

Ava-wortel; zie *Kava-wortel.*

Awatska-Baai, op het Schier-eiland *Kamtschatka*; aankomst

komst van *de Reſolutie* in die Baai, XII. 278. Ligging van dezelve, *ald.* KING en zijn gezelſchap varen met kanoos de Rivier *Awatska* op, 298. Beſchrijving van dezelve, 299. Moeijelijkheid in het bevaren van die Rivier, 300.

Awatska-Baai, beſchrijving van de Kust van deze Baai, XIII. 42. Sterrekundige waarnemingen aldaar gedaan, 52—59.

——— Beſchrijving van de Rivier *Awatska*, XIII. 62.

Azoris of *Wester Eilanden*, VII. 266, 267. Waarvan deze Eilanden den naam *Azoris* ontleenen, 427. Bijzonderheden omtrent deze Eilanden, en derzelver tegenwoordigen toeſtand, 429—437.

B.

Baden; eene gewoonte op *Otahiti*, voor dat men gaat ſlapen, I. 259. Zie ook V. 98.

Balabea; een Eiland in de *Zuid-Zee*, VII. 2, 3.

Balangans; een naam van zomer woningen op *Kamtſchatka*, XII. 302. Beſchrijving van deze woningen, XIII. 130.

BANKS, (JOSEPH) *Schildkn.* Berigt van dezen Reisgenoot van JAMES COOK, I. 74.

Baſalt-zuilen; in vele werelddeelen te vinden, VII. 366. Waaruit de *Baſalt* voortgebragt wordt, *ald.*

Batavia; ligging van deze Hoofdſtad van *Nederlandſch Indië*, III. 375. Getal der huizen en Inwoners in die Stad, in de jaren 1776 en 1780, 376. Vestingwerken aan en buiten de Stad, 380, 381. Moeijelijkheid om de Stad te land, en onmogelijkheid om dezelve ter zee aan te tasten, 382. Eilanden buiten de Stad en bijzonder gebruik van dezelven, 383. Geſteldheid van het land rondom de Stad, 385. Onverſchilligheid al-

daar omtrent het afsterven van iemand, 386. Buitenplaats van den Gouverneur, vermaarde Markt, en aanmerkelijk hooge Bergen, 386, 387. De grond is boven verbeelding vruchtbaar, 387. Vruchten, 388. Beschrijving van de *Ananas*, 389. *Zoete Oranje Appelen*, *Pompelmoezen*, *Citroenen*, *Limoenen*, *Mangos*, *Bananen*, *Druiven*, *Tamarinden*, *Water-meloenen*, *Pompoenen*, *Papaja*, *Gojaves*, de *Kaneel-Appel*, (*Annona Sqammosa*), de *Vlade-Appel* (*Annona reticulata*), *Katsjou-Appel*, *Kokosnoot*, de *Mangostan-boom*, (*Gascinia Mangostana*), de *Jamboo* (*Eugenia Malaccensis*), de *Jamboo eijer*, *Jamboo-eijer mauwar*, (*Eugenia Jambos*), *Granaat-appel*, *Durion*, *Nanca*, *Champada*, *Rambutan*, *Jambolan*, *Namnam* (de *Cynometra Cauliflora*), de *Catappa* of *Terminalia Catappa* en de *Canave*, de gemeene *Kanarie* (*Canarium commune*), de *Madja* of *Limonia*, *Suntul* (*Trichilia*), de *Blimbing* of *Averrhoa Belimbi*, de *Blimbing Besji* of *Averrhoa Carambola* en de *Cherrema*, de *Averrhoa Arida*, de *Salack*, of *Calamus Rotang Zalacca*, 389—399. Welvoorziene Markten, 400. Beschrijving van de voornaamste welriekende Bloemen. De *Champacka* of *Michelia Champacca*, de *Canango* of de *Uvaria Canango*, de *Malatti* of *Nycthanthos Sambac*, de *Combang Caracnasji* en *Combang Tonquin*, of de *Percularia glabra*, de *Bonga Tanjong* of de *Mimusops Elangi*, de *Sundal Malam* of *Polyanthos Tuberosa*, 401—403. Verkoop en gebruik van deze welriekende Bloemen, 403, 404. Specerijen, 404, 405. Viervoetige Dieren, 406. Overvloed van vele soorten van Visch, 408. Tam en wild Gevogelte, 409. Drank aldaar gemaakt, 410. Het kaauwen van Opium aldaar eene gewoonte, *ald.*

Batavia; aanmerking omtrent de Inwoners, Kooplieden, Manufacturiers, *Portugeezen* en *Indianen* in die Stad,

III. 412—415. Levenswijze der *Indianen*, hunne plegtigheden, taal en verdere gewoonten. 416—419. Amokloopen onder deze *Indianen* een oud heerschend gebruik, 419. Hunne bijgeloovige gevoelens, 420, 422. Bijzonderst, dat de vrouwen, als zij van kinderen verlost worden, dikwijls te gelijk verlost worden van eenen jongen Krokodil. Opgaaf van een verteltel, dat tot bevestiging daarvan, bij de *Indianen* dient, 424—428. Waarvan dit gevoelen oorspronkelijk schijnt te zijn, 424. Beoordeeling van het verteltel, 426. Aanmerking omtrent de *Chineezen*, die te *Batavia* zeer talrijk zijn, 428—431. Toestand der slaven op *Java*, 432. Hooge Regering, regtsplegingen, belastingen aldaar, 434—437. Welk geld alhier in omloop is, 437, 438.

Batavia; ongezondheid van die Stad, XIII. 168, 278.

Beeldendienst; heeft bij de *Otahitiërs* geene plaats, I. 385.

Beer; afmeetingen en zwaarte van eenen witten Beer, XII. 377. Het vleesch van deze dieren van het scheepsvolk boven hun pekelvleesch verkozen, 378.

—— Beschrijving van een Beerenjagt op *Kamtschatka*, XIII. 22—25, 32—38.

—— Verdere aanmerkingen omtrent den jagttijd tegen dezelven, XIII. 35. Buitengewone liefde van deze dieren omtrent de ouden, 36. Aanmerking omtrent hunne schranderheid, *ald.* en wat de *Kamtschadalen* van deze dieren leeren, 37. Zie ook van deze dieren XIII. 86.

Beering; aanmerking omtrent zijne Reisbeschrijving, XI. 173, 174, 207, 215, 298, 300, 302 *aant.* 304, 305. Nader berigt van dezen beroemden Reiziger, 339. XII. 392.

Beerings-Straat; aanmerkingen over de Zee en de Kusten, ten Noorden van die Straat, XII. 411.

Begravenis; plegtigheden bij dezelve op *Otahiti*, I. 226, 232, 264, 373, X. 250,

—— Gewoonte der *Colchas*, in ASIA, om de vrouwen en niet de mannen te begraven, I. 228. Aanmerkingen, omtrent de wijze van begraven, zelfs bij verlichte volkeren, 229.

—— op *Nieuw Zeeland*, II. 342.

—— Sommige *Indianen* begraven hunne dooden niet, maar werpen ze in zee, II. 215, 226. Zie ook 342.

—— Zonderlinge bijgeloovigheid der *Chineezen* te *Batavia*, met opzigt op het begraven hunner dooden, III 430.

—— Begraafplaats op het Eiland *Amſterdam*, V. 82.

—— Begraafplaats op *Nieuw-Caledonia*, VII. 34. Aanmerking omtrent het oprigten van gedenkteekenen op Grafplaatſen, 357.

—— Beſchrijving van een *Fiatoóka* of Begraafplaats op *Tongataboo*, IX. 219. zie ook 233.

—— Beſchrijving van Graffteden op het Eiland *Atooi*, X. 313, 316.

—— op de *Sandwich-Eilanden*, X. 387.

BEHM, Opperbevelhebber op *Kamtſchatka*; zijne ongemeene edelmoedigheid, aan de afgezondene van Kapitein CLERKE te *Bolſcheretsk*, bewezen, XII. 317, 326, 340, 341, 342.

Bergen; berekening van de hoogte der Sneeuwbergen in verſchillende luchtſtreeken, XII. 158

Bergrot, of *Marmot*, (*Mus citellus*) op *Kamtſchatka*, XIII. 85.

Berken; eene ſoort van Berken, *Betula antarctica* genoemd, I. 66.

Berken-boomen; Beſchrijving van dezelven en derzelver gebruik op *Kamtſchatka*, XIII. 71.

Betborough Eiland, op de Westkust van NOORD-AMERIKA; verrigtingen van COOK op dit Eiland, XI. 313. Voortbrengsels van het Land, 314, 321. Beschrijving van eene ontmoeting van een huisgezin der Inboorlingen, 314. Beschrijving van de Inboorlingen, hunne kleeding en woningen, 320. Teekenen dat het Schier-Eiland weleer door de Zee is omringd geweest, 321. Berigt van den Heer KING aangaande dit Land, 322. Benoeming van een Kanaal aldaar met den naam *Norsons-Kanaal*, 323.

Besnijdenis; hoe dezelve op *Otahiti* verrigt wordt, I. 384.

——— op de *Vrienden-Eilanden*; waartoe dienende, IX. 331. Zie ook X. 363.

Besnijdenis-Kaap; geen teekenen ontdekt van het bestaan van die Kaap, VII. 201.

Betel en *Areca* kaauwen; eene hatelijke en verderfelijke gewoonte der *Indianen*, III. 325. Hoe zij dit vermengen, *ald.*

Beukenboom, (*Fagus antarcticus*,) I. 94.

Bewind; opvolging in hetzelve bij de *Otahitiërs*, I. 245.

Bier; hoe men van verdikt Mout-sap op Zee, ten allen tijde een voorraad van Bier kan bekomen, en aan wien men deze uitvinding verschuldigd is, IV. *Inleid.* XLVII. en verder *bl.* 8. Nuttig tegen de Scheurbuik, IV. 100, 104.

——— Wijze, op welke men Bier maakte van een afkookſel van Pijnboomen-bladeren, IV. 147.

——— van Suikerriet, XI. 396.

Bistraia; aanmerking omtrent deze Rivier op *Kamtschatka*, XIII. 61.

Blimbi; eene kleine eironde Boomvrucht, III. 312.

Bloedsteen, (*Hæmatites*), X. 352.

Bloemen; aangenaam riekende Bloemen en derzelver gebruik te *Batavia*, III. 401—403.
Bolabala; een Eiland in de *Zuid Zee*, II. 20, 36.
——— Bijzonderheden omtrent dit Eiland, X 199. Geſchiedenis der veroveringen van *Uhetea* en *Otaha*, door die Eilanders, 200—203. De *Bolabalaars* geducht bij hunne naburen, 202. Ligging, 213.
Bolcheretsk; eene Stad op het Schier Eiland *Kamtſchatka*, XII. 289. Beſchrijving van die Hoofdſtad des Eilands en van het vriendelijkst ontvangen van Engelſche afgezondenen door Kapitein CLERKE, 315—324. Beſchrijving der danſen aldaar, 329.
Bolchoireka; eene Rivier op *Kamtſchatka*, XII. 312, XIII. 61.
Bolotnaia; eene Plant op *Kamtſchatka*; derzelver gebruik, XIII. 80.
Bona Vista; een der *Kaap Verdiſche* Eilanden, I. 19.
Boniet; een Zeevisch, IV. 241.
Boog; hoe de *Otahitiërs* met denzelven ſchieten, I. 234.
Boomen; opgaaf van verſcheidene Boomen in onderſcheidene Gewesten.
op *Madera*, I. 7.
op *Otahiti*, I. 141, 297. V. 311, 313.
op *Nieuw-Zeeland*, II. 294, 295. VIII. 225.
aan de Kusten van *Nieuw Zuid-Wales*, III. 38, 60, 62, 79, 129, 136, 137, 163, 172, 221.
op het Eiland *Sava*, III. 312.
op *Java*, III. 404.
op *Kaap de Goede Hoop*, III. 469.
op *St. Helena*, III. 483.
op de *Kaap Verdiſche* Eilanden, IV. 235.
op *Teneriffe*, VIII. 33, 37.
aan de *Arontum-Baai*, op *Van Diemens Land*, VIII. 163. Zie ook IV. 164, 165.

op het Eiland *Watecoo*; IX. 45.
op het Eiland *Wenood-Ette*, IX. 61.
op het Eiland *Amſterdam*, IX. 150.
op het Eiland *Atooi*, X. 353.
op *Nootka*, XI. 34.
op *Kamtſchatka*, XIII. 70.

Boomen; Behendigheid der *Indianen* om op dezelve te klimmen, V. 314.

—— Zware Boomen op *Botanie-Eiland*, in de *Zuid-Zee*, dienſtig tot masten en raas, VII. 56. Zie ook II. 295.

Boschmannen; aanmerkingen omtrent dezelven, III. 473.

Boſchen; uitgeſtrekte Boſchen, vol van het regſte, het zuiverſte en zwaarſte Timmerhout op *Nieuw-Zeeland*, II. 294.

Botanie-Baai; aankomst aan deze Baai, III. 12. Ontmoetingen met de Inboorlingen aldaar, bij de landing, 18. Wapentuig der Inboorlingen, 19, 21, 22. Geſteldheid van den grond aldaar, 26, 27, 36. Wegens de groote menigte Planten *Botanie-Baai* genoemd, 37. Beſchrijving van de ligging en aard van dit Land en deszelfs Inwoners, 37—40.

Botanie-Eiland, in de *Zuid-Zee*; het eenigſte Eiland in de *Zuid-Zee*, daar men zich van eene maſt of raa kan voorzien, VII. 56.

BOUVET; aanmerkingen omtrent zijne ontdekkingen, VII. 191, 192, 199, 201, 202.

Brandende Bergen, zie *Vuurſpuwende Bergen*.

Brandnetel; gebruik van die Plant op *Kamtſchatka*, XIII. 81.

Brazilie; ligging van deszelfs Kust, VIII. 53.

Brem; aanmerking omtrent de ſtekelige (*Ulex Europæus*) op *St. Helena*, VII. 414.

Bronnen; heete bronnen, bij eenen brandenden Berg op het Eiland *Tanna*, in de *Zuid-Zee*, VI. 391. Waarnemingen bij dezelven gedaan, 207, 208, 220, 393, 398, 401.

——— Beſchrijving der heete Bronnen op *Kamtſchatka*, XII 312. XIII. 70.

Broodvrucht; hoe bereid wordt. I. 315.

Broodboom (Coroo); Doek van dien Boom gemaakt op *Otahiti*, I. 336.

——— Hoe aldaar voortgeteeld wordt, X. 223.

Bruinvisch, tot een ſmakelijk geregt gereed gemaakt, VII. 67.

Buffels op het Eiland *Java*, III. 313.

——— Aanmerking omtrent het drijven en vasthouden van deze dieren door jongens, XIII. 241. Zie verder over deze dieren, 251, 255.

Buideldieren, *Oposſums*; III. 164.

Buideirot; eene ſoort van *Oposſum*, VIII. 165, 176.

C.

Caiputi-Olie; uit welke bladeren gehaald wordt, VII. 355 VIII. 164. *aant.*

Caledonia; (*Nieuw*) Eiland in de *Zuid-Zee*, ontdekt, VII. 2, 61. Voorgebergte van dit Land, *Kaap Colnitt* genoemd, 2. Gedrag der Inboorlingen aan boord van het ſchip van COOK, 6. Vriendelijkheid van hun, waarin zij alle de reeds bezochte natiën te boven gingen, 9. Waarneming van een Zon Eclips aldaar, 16. Stimheid van eenen Inboorling, die zijne kokosnoten niet wilde afſtaan, 19. De Inboorlingen wijzen een geſchenk van varkens af, om daar te laten voort-

voortteelen, 20. Hoe daar plantagiën van Karaïbische Kool aangelegd worden, 22.

Caledonia; *(Nieuw)* Beſchrijving van dit Land, VII. 24. Deszelfs Bewoners, 24. Hun gedaante, *ald.* Gedaante en gebruik van hunne kammen, 25. Kleeding, 26. Giſſing naar de oorſprong van deze Natie, 27. Hun Taal, 353. Vriendelijkſt Karaktor, 27. Wapentuigen, *ald.* Hun gereedſchap, 28. Huizen, 29. Hun gedrag omtrent hunne Vrouwen, 354. Hun huisraad, 30. Kookgereedſchap, *ald.* Hun ſpijs en drank, 31. Vruchten weinig, *ald.* Onvruchtbaarheid van het Land, 32. Rotſen, 355. Boomen, 32 en 355. Planten, en eene ſoort van Paſſie-bloem, 32. Vogelen, 33. *Balade*, een Diſtrict, dus genoemd, 33. *Tea*, een titel, voor de namen der Opperhoofden aldaar, 34. Beſchrijving der Kanoos, 35. Hun viſchtuig, 36. Groote kuischheid der Vrouwen, 37.

——— Of de Inwoners van dit Eiland met die van *Nieuw Holland* van gelijken oorſprong zijn, VII. 358. Aantal der Bewoners, 359. Geſteldheid van den grond, *ald.* Verdere aanmerking omtrent het verſchil tuſſchen deze en andere Eilanders in de *Zuid Zee*, en hunne geaardheid, 360, 361. Zeden, taal, huiſelijk leven, regering, Godsdienst, ziektens, ouderdom, 362 — 365.

——— Dit Eiland door COOK *Nieuw Caledonia* genoemd, VII. 61. Verdere aanmerkingen omtrent de grootte en andere bijzonderheden van dit Eiland, 62. en omtrent de getijen aldaar, 65.

Cancer Vocans, of Zandkrab, I. 50.

Canella alba; VII. 384.

Canton; uitwerkſelen van eenen eisch van ſchuldvoldoening der *Chineeſche* Kooplieden aldaar, aan bijzondere *Britſche* onderdanen, XIII. 200. Engelſche Factorij al-

aldaar, 207. Voorbeeld van de achterdochtigheid der *Chineezen*, 208. Beſchrijving van de wijze, op welke men daar handel drijft, 211.

Canton; medegedeelde waarnemingen omtrent *Canton*. Grootte van die Stad, XIII. 213. Getal van derzelver Inwoners, *ald.* en 214. Grootte van hunne huisgezinnen, en getal hunner vrouwen en bedienden, *ald.* Getal der *Sampanes* of booten, 215. Krijgsmagt van de Provintie van *Canton*, *ald.* Straten en huizen, 216. Levenswijze der *Europiſche* Koopliedeu aldaar, *ald.* Bezoek bij een *Chineesch* van den eerſten rang, in die plaats, 217. Scheepvaartkundige aanmerkingen in de *Typa*, 227. Lijst van de prijzen der Levensmiddelen te *Canton*, in het jaar 1780, en der Arbeidsloonen, 228—232.

Capſicum; Spaanſche Peper, III. 404.

Carcinium Opalinum, I. 4.

Casuarina equiſetifolia; knodshout, op de *Zuid-Zee* Eilanden, V. 376. Wordt tot een teeken van een begraafplaats gebruikt, 379.

Castoor-Olie; waarvan in de *West-Indiē* gemaakt wordt, III. 334.

Catappa-boom, VI. 395.

Celery; wilde Celery, *Apium antarctieum*, I. 94.

China; op welk eene wijze *Chineeſche* Viſchers viſchen, XIII. 187.

—— Beſchrijving van eene *Sampane*, of *Chineeſche* Boot, XIII. 206.

Chineezen te *Batavia*; beſchrijving van derzelver leefwijze, III. 428—436.

CHRISTOPHERS; aanmerkingen omtrent zijnen togt, om eenen doorvaart door het Noorden te vinden, VIII. *Inl.* LXIV.

CLERKE; (CAR.) vertrekt, als Kapitein aan boord van het Schip de *Ontdekking*, met Kapitein COOK, op de *Reſolutie*, naar den *Stillen Oceaan*, VIII. 2, 18. Zijn komst aan de *Kaap de Goede Hoop*, zeven dagen later dan COOK, 60. Vertrek van de *Kaap*, 78. Zie verder COOK (J.).

——— Inſtructie aan hem, door J. COOK gegeven, hoe hij doen moest, als hij, na het verlaten der *Societeits Eilanden*, van hem af mogt geraken, X. 178.

——— Een Zee Kadet en Matroos loopen van zijn ſchip, op *Ulietea*, weg, X. 181. gevolgen daarvan, 182. enz.

——— Slechte ſtaat van zijne gezondheid, XII. 31. Geeft een bezoek aan TERRAOBOO, Koning van *Owhijhee*, *ald.*

——— Zijn gedrag, na het vermoorden van Kapitein COOK, XII. 88, 95, 102, 111, 115.

——— Komt, na den dood van COOK, als Opperbevelhebber op de *Reſolutie* over, en de Luitenant GORE wordt Kapitein op de *Ontdekking*, XII. 106.

——— De ſchepen vertrekken van *Owhijhee* of *Karakakooa-Baai*, om aan de Zuid-Oost-zijde van het Eiland *Mowee* eene haven te zoeken, XII. 128. Worden door de Oostelijke winden en de ſtroomen onder den wind van hetzelve gedreven, 129. Varen verbij het Eiland *Tahooroa*, 129. Beſchrijving van de Zuid-West-zijde van het Eiland *Mowee*, 130. Stevenen langs de Kusten van *Ranai* en *Morotoi* naar *Woahoo*, 131. Beſchrijving van de Noord-Oost-Kust van *Wohaoo*, 132. Vergeeffche poging om aan water te komen, 135. Overtogt naar *Atooi*, 135. Verrigtingen aldaar, 137. Gevaarlijke toeſtand van de Waterhaalders aan land, 138. Maatregelen in dien toeſtand

genomen, 139. Zorg der Opperhoofden voor de veiligheid van het Scheepsvolk bij eene tweede landing om water te halen, 145. Ontvangt een bezoek van verſcheidene Opperhoofden en eenige geſchenken, 147.

CLERKE; (CAR.) vertrekt van *Atooi* en komt te *Oneeheow* ten anker, XII. 150. Een Kanaal tuſſchen *Orechoua* en *Onecheow* ontdekt, 151.

——— Vertrekt van *Onecheow* naar het *Noorden*, XII. 260. Vruchtelooze pogingen om *Modoopapappa* te ontdekken, *ald.* Zie ook 154. Zet koers naar *Awatska Baai*, 261. Voorvallen op dien overtogt, 262. Zorgen voor de Schepen en voor de gezondheid van het Scheepsvolk, 266. Ongerustheid, veroorzaakt door een lek in de *Reſolutie*, 269. Aanmerking omtrent de ontdekking van een zeer uitgeſtrekt Eiland, door JOHANNES DE GAMA, en wie daarvan het eerst berigt gegeven heeft, 271, 272. Strenge koude in de maand April, op 45° 40′ en op 51° 38′ N. Breedte, 273, 275, 276. Gezigt van de Kust van *Kamtſchatka*, 275. Verliest de *Ontdekking* uit het gezigt, 277.

——— Aankomst in de *Awatska-Baai*, op het Schier-Eiland *Kamtſchatka*, XII. 278. Gezigt van de Stad *St. Pieter en St. Paulus*, 279. Menschlievendheid in dat ellendig einde der aarde gevonden, 280. Volk aan land gevonden en hoe het door den bevelvoerende Officier van de haven ontvangen werd, 280. Zie KING. Aankomst van de *Ontdekking*, 288. IJdele vrees en ſchrik bij de Inwoners, veroorzaakt door een verkeerd berigt, aangaande Engelſche Schepen, aan den Bevelhebber van *Kamtſchatka*, 292.

CLERKE; (CAR.) Schaarschheid van Proviand en Scheepsbehoeften in de Haven van *St. Pieter en St. Paulus*, XII. 296.

—— Zendt KING om een bezoek af te leggen bij den Bevelhebber te *Bolcheritsk*, XII. 297. Zie KING.

—— De toeſtand zijner gezondheid zeer veel verergerd, XII. 334. Ontvangt een bezoek van den Majoor BEHM, Opperbevelhebber te *Bolcheritsk*, 36. Edelmoedig gedrag der Matrozen, 337. Brieven door den Majoor BEHM naar *Petersburg* gezonden, 338. Vertrek van den Majoor en zijn karakter, 340.

—— Verhaal van hetgeen na het vertrek der afgezondenen naar *Bolcheretsk* is voorgevallen in de *St. Pieter en St. Paulus Haven*, XII. 343. Overvloed van Visch gevangen, 345. Een Matroos, de vierde gedurende de Reis, door ziekte overleden, 347. Kapitein CLERKE's gezondheid verzwakt dagelijks. *ald.* Het Ruſſisch Hospitaal onder de zorg der Scheeps Heelmeesters geſteld, 348. Toevoer van vee en meel, *ald.* Viering van 's Konings geboortedag, 349. Moeijelijkheden in het uitzeilen van de Baai, 350. Gezigt van de uitbarſting van eenen brandenden berg, 352. Sturen Noordwaarts in het gezigt van de Kust van *Kamtſchatka*, 354. Ligging van *Cheepoonskoi Noss* en van *Kronotskoi Noss*, 355. Miswijzingen van de *Ruſſiſche* Kaarten, 357. Verdere opnemingen van de Kust van *Kamtſchatka* Noordwaarts, 358. De *Afiatiſche* en *Amerikaanſche* Kusten, met de twee Eilanden van *St. Diomedes*, alle van dezelfde plaats gezien, 366. Pogingen om tusſchen de twee vaste landen Noordwaarts te vorderen, 367. Worden door ondoordringbare ijsvelden geſtuit, 379. Redenen waarom

om CLERKE afziet van verder naar een *Noord Oosten* doortogt te zoeken, 386.

CLERKE, (CAR.) vruchteloozе poglingen om Noord-Westwaarts door het ijs door te dringen, XII. 383, 388. Gevaar waarin de *Ontdekking* geraakte, 384. Befluit om Zuidwaarts terug te keeren, 388. Vreugde van het volk daar over, *ald.*

——— Onderzoek van de uitgeftrektheid van de Noord-Oost Kust van *Afia*, XII. 391.

——— Redenen om MULLERS Kaart van het *Voorgebergte van de Tſchutski*, of de *Oost-Kaap*, te verwerpen, XII. 391. Redenen om te gelooven dat de Kust zich niet verder uitſtrekt dan tot 70½° Noorder Breedte, 399. Algemeene Aanmerkingen over de onmogelijkheid van eenen *Noord-Oosten* of *Noord-Westen* doortogt van den *Atlantiſchen Oceaan* in de *Stille Zee* te vinden, 403—409. Vergelijkingen der verrigtingen in de jaren 1778 en 1779, 410. Aanmerkingen over de zee en de Kusten ten Noorden van *Beerings-Straat*, 411. Varen verbij het Eiland *St. Laurens*, 413. Het Eiland *Mednoi*, 416. Stevenen naar de *Awatska-Baai*, *ald.* Den 22 Augustus 1779 overleed Kapitein CARREL CLERKE, 417. Kort berigt van zijne verrigtingen in den Zeedienst, 418, 419. Zie verder COOK en KING.

——— Zijn lijk wordt plegtig begraven, XIII. 9. Opſchrift ter zijner gedachtenis op zijn graf geplaatst, 39.

Cocos; zie *Kool (Caraibiſche)*.

Cocos Indici; derzelver zonderlinge Eigenſchap, V. 313.

Compagnies Land, door de *Hollanders* ontdekt, XIII. 151, 157.

Condore-Eilanden (*Pulo*) Beſchrijving van dit Eiland, XIII. 253. Deszelfs voortbrengſels, 256. Eene aanmerking van den Heer SONNERAT omtrent het eerst ontdekken van het vaderland der Hanen, 257.

COOK (JAMES) zijne Levensbeſchrijving, *Voorberigt*, I. 1 — 65.

—— Zijn Togt van *Plimouth* tot het Eiland *Madera*, en eenige bijzonderheden over dat Eiland, I. 1, 202.

—— Togt van het Eiland *Madera* tot *Rio de Janeiro*; bijzonderheden omtrent dat Land. Verſlag van het voorgevallene aldaar, I. 18.

—— Togt van *Rio de Janeiro* tot den mond van de Straat van *Le Maire*. Beſchrijving van eenige Inwoners van *Terra del Fuego*, I. 60.

—— Reize naar den top van eenen Berg, om planten te zoeken, I. 71.

—— Doorvaart door de Straat *Le Maire*. Nadere beſchrijving van de Inwoners en Voortbrengſelen van *Terra del Fuego*, I. 84.

—— Algemeene beſchrijving van het Zuid-Oostelijk gedeelte van *Terra del Fuego* en de Straat van *Le Maire*. Aanmerkingen over het berigt van Lord ANSON daaromtrent. — Onderrigtingen omtrent den Togt Westwaarts om dit gedeelte van *Amerika*, in den *Zuider-Oceaan*, I. 96.

—— Vervolg van den Togt van *Kaap Hoorn* tot de nieuw ontdekte Eilanden in de *Zuid-Zee*. Beſchrijving van de ligging en gedaante dier Eilanden. — Eenig berigt aangaande derzelver Bewoners. Voorvallende omſtandigheden, I. 108.

—— Aankomst aan het Eiland *Otahiti*, door Kapitein WALLIS *Koning George III Eiland* genoemd. Aegle-

ment omtrent het handelen met de Inboorlingen, Omſtandigheden van een bezoek aan twee Opperhoofden des Eilands, I. 124.

COOK; (JAMES) verkiezing van eene plaats tot eene Sterrenſchouwplaats en eene Sterkte. Togt in de bosſchen en deszelfs gevolgen. Oprigting van de Sterkte. Bezoek van verſcheidene Opperhoofden aan boord en aan het Fort. Beſchrijving van de Speeltuigen der Inboorlingen en van de wijze waarop zij over hunne dooden beſchikken, I. 140.

—— Togt naar het Oostelijk gedeelte van het Eiland. Verſcheiden voorvallen aan boord en aan land. Eerſte zamenkomst met OBEREA, die, toen de *Dolphijn* hier was, voor de Koningin van het Eiland gehouden werd. Beſchrijving van de Sterkte, I. 155. Zie verder *Otahiti*.

—— Togt van *Oheteroa* naar *Nieuw-Zeeland*, II. 48, Waarnemingen in 't begin van dezen Togt, 48. Ontdekking van Land, 52. Voorvallen bij de landing, 54. Onaangenaamheden met de onhandelbare Inboorlingen, 58. Aanmerking op het doodſchieten, wanneer men eene landing niet goedwillig wil toelaten, 62. Bijzondere voorvallen met drie aan boord genomen jongens der doodgeſchotene Indianen, 63—70.

—— Beſchrijving van de *Armoedige Baai* op *Nieuw-Zeeland*, II. 71. Vriendelijke ontmoeting met eenige Inboorlingen, 73, 76. Zie ook *Nieuw Zeeland*. Verdere Landontdekking, 77, 79, en andere onaangename voorvallen met de Landbewoners, 83. Verdere voortzetting der Reis langs de Kusten van *Nieuw Zeeland*, en ontmoetingen op dien Togt, tot *Kaap Keerweer* en terug naar *Tolaga*, 89—110.

COOK; (JAMES) Togt van *Tolago* naar de *Mercurius Baai*, II. 113. Voorvallen aan boord en aan wal, 114—139. Waarneming van den overgang van de Planeet *Mercurius* over de Zonneſchijf, waarvan die Baai haren naam ontving, 334, 150. Beſchrijving van verſcheidene gezigten van het Land van de *Hippaks*, of verſchanste Dorpen der Inwoners, 140—150. Ligging van *Mercurius Baai*, 150.

——— Vaart van *Mercurius Baai* naar de *Eilanden Baai*, II. 153. Togtje op eene Rivier aan welke men den naam gaf van *Theems*, 158. Waarneming op die Rivier, 150—166. Beſchrijving van de *Indianen* die de oevers bewonen, 160, 166. Straf aan een' jongen *Indiaan*, door zijnen vader zelf goedgekeurd, 162. Verſcheidene ontmoetingen met de *Indianen*, 168, 169, 172, 173, 174, 180. Beſchrijving van ſommige der Inboorlingen, 170. Zeer ongemeen Landgezigt, 179. Vischnetten der *Indianen*, 185. Aanmerking omtrent de getijen in dien oord, 186.

——— Vaart van de *Eilanden Baai* om *Noord Kaap*, tot *Koningin Charlotte Kanaal*, II. 187. en Beſchrijving van dat gedeelte van de Kust, 188—208.

——— Verrigtingen in *Koningin Charlotte Kanaal*, II. 209—238. Ontmoetingen met de Inboorlingen, 212. De *Indianen* in deze ſtreek eten het vleesch van hunne vijanden, 216, 219. Aanmerkelijk Vogelen gezang, 218. Verdere ontmoetingen met de *Indianen*, 225, 227, 229. Naamgeving van dit Kanaal en bezitneming van dit en het aangelegen Land, bij het oprigten van twee gedenkpalen, 232, 233. Beſchrijving van het Kanaal en aangrenzend Land, 238. en deszelfs Inwoners, 240. Voortzetting van

de Reis door de Straat, 243. Vriendelijke ontmoeting met de Inboorlingen, 247.

COOK; (JAMES) Koers van *Kaap Keerweer* Zuidwaarts langs de Oostkust van *Pornammoo*, om *Zuid-Kaap* en terug, tot den Westelijken mond van *Cooks-Straat*, II. 249. Ontmoeting van eenige Inboorlingen, 251. Voortzetting van den Togt, 253. Gezigt van *Zuid-Kaap*, 266. Verdere waarnemingen langs de Kust, 267—281. Vertrek van *Nieuw-Zeeland*, om over de *Oost-Indie* terug te keeren, 283. Zie verder *Nieuw Zeeland.*

——— Vertrek van *Nieuw Zeeland* naar *Botanie-Baai*, op de Oost-Kust van *Nieuw Holland*, nu *Nieuw Zuid Wallis* genoemd, III. 1. enz.

——— Aankomst aan *Botanie-Baai*, III. 12, 37. Zie *Botanie-Baai.* Ontmoetingen aldaar met de Inboorlingen bij de Landing, 18. Verdere ontmoetingen met dezelven, 24, 25, 29, 31. Geſteldheid van den grond aldaar, 26, 27, 36. Veel moeite om met de Inboorlingen te handelen, 34, 40.

——— Vaart van *Botanie-Baai* tot de *Drievuldigheid-Baai*, III. 41. Ontdekking van verſcheidene gedeelten van Land, 42 enz. Korte Beſchrijving van het Land *Zandige Kaap*, en deszelfs Bewoners, 58—65. Vervolg der Reize, 66. Waarnemingen op het land bij *Kaap Townshend*, 74—80. Vervolg der Reize, 81—98.

——— Gevaarlijke toeſtand waarin het Schip geraakte in de koers van *Drievuldigheid-Baai* tot de *Endeavour Rivier*, III. 99—118.

——— Verrigtingen terwijl de ſchade aan het Schip herſteld wierd, in de *Endeavour Rivier*, en Beſchrijving

ving van het omliggend Land, deszelfs Inwoners en voortbrengſelen, III. 119—168.

COOK; (JAMES) vertrek uit de *Endeavour Rivier*. III. 169. Bijzondere beſchrijving van de Haven, het omliggend Land en verſcheidene Eilanden aan de Kust, 170. Voortzetting van de Reis en verdere waarnemingen, 174, 182. Pogingen om eenen doortogt ten Noorden van *Nieuw Holland* te vinden, en menigvuldige gevaren daarbij doorgeſtaan, 186, 189, 190, 192, 196, enz. Komst aan het Noordelijkst voorgebergte van het land, 206. Bezitneming van de geheele Oost-Kust van *Nieuw Holland*, onder den naam van *Nieuw Zuid Wales*, 210. Verdere waarnemingen op die Kust, 211—218. Zie verder *Nieuw Zuid Wales*.

—— Koers van *Nieuw Zuid Wales*, naar *Nieuw Guinea*, III. 261. Voorvallen met de Inwoners aldaar bij de landing op die Kust, 272. Kapitein COOK, vindt het onregtvaardig de eigendommen der Inwoners, zonder noodzakelijkheid, weg te nemen, 278. Aanmerking omtrent de ontdekking, dat *Nieuw Holland* en *Nieuw Guinea* twee onderſcheidene Landen zijn, 279.

—— Koers van *Nieuw Guinea* tot het Eiland *Savu*, III. 281. Landing op dit Eiland, daar men eenen *Nederlandſchen* Reſident vond, genaamd JOHAN CHRISTOPHEL LANGE, 292, 297. Verdere ontmoetingen aldaar met den Reſident en den Koning van dat Land, 298. Maaltijd aldaar met den Koning gehouden, 301. Mislukte pogingen om over levensmiddelen te handelen, 305. Handel met de Inboorlingen vervolgens toegeſtaan, 308.

COOK; (JAMES) aanmerking omtrent de verkeerde plaatsing van het Eiland *Savu*, en eenige andere omtrent *Nieuw Guinea*, III. 310. Zie verder *Savu*.

——— Togt van het Eiland *Savu* naar *Batavia*, III. 345. Komst op de Kust van *Java*, 347. Ontmoeting van twee *Hollandsche* Oost-Indie-vaarders, 348. Vragen op een gedrukt papier, door den Gouverneur en Raad van *Indie* gezonden, om daar op te antwoorden, 351. Komst op de Reede van *Batavia*, 356. Schikkingen aldaar voor Schip en huisvesting, 358. Voordeel, bij eene zware donderbui ondervonden van de electrieke keten, 369. Aanmerking omtrent de huisvesting en de prijs der maaltijden, 360. Verwondering van TUPIA en zijnen jongen TAIJETO van *Otahiti* medegenomen, bij hun komen in de Stad, 362. Moeite om geld op te nemen, ter vertimmering van het Schip, 364. De nadeelige uitwerkingen van de luchtstreek maken vele van het Scheepsvolk ziek, 365. Overlijden van den Heer MONKHOUSE, 366. en van den *Indiaanschen* jongen TAIJETO, 367. Slechte toestand van het Schip, *ald.* Overlijden van TUPIA, en gevaarlijke toestand van andere voorname zieken, 368. Lof der *Hollandsche* Scheepstimmerlieden, wegens het gemakkelijk kringen der Schepen, 369. Onaangenaam geval, wegens een Matroos, een *Engelsch* onderdaan, die op het *Engelsch* Schip van een *Hollandsch* Schip was overgeloopen, en welke men niet wilde overgeven, 373. Vertrek van *Batavia*, 374. Zie verder *Batavia*.

——— Togt van *Batavia* naar de *Kaap de Goede Hoop*, III. 439. Aankomst op *Prinsen Eiland*, en ontmoetingen aldaar met den Koning en de Inboorlingen,

gen, 440—444. Zie verder *Prinſen Eiland*. Ziekelijke ſtaat van het Scheepsvolk op dezen Togt, en verſcheidene ſterfgevallen, 458.

COOK; (JAMES) aankomst aan de *Kaap de Goede Hoop*, III. 459. Aanmerkingen over de koers van de punt van *Java*, tot aan die Kaap, 460—464. Gereedmaking tot de terugreis naar *Engeland*, 464. Beſchrijving van de *Kaap de Goede Hoop*. Zie *Kaap de Goede Hoop*.

—— Vertrek van de *Kaap de Goede Hoop*, III. 478. Bij het rondzeilen van den Aardbol van het Oosten naar het Westen, een dag verloren, die op *Batavia* weder bijgerekend wierd, 480. Komst aan het Eiland *St. Helena*, 480. Zie *St. Helena*.

—— Vertrek van *St. Helena*, III. 485. Overlijden van den Heer HICKS, 486. Terugkomst in *Engeland*, 487.

—— Vertrekt op zijne tweede Reis van *Deptford*, IV. 1. Inhoud van zijnen Lastbrief, 3. Aankomst op de Reede van *Funchal*, aan het Eiland *Madera*, 7. Verzorging aldaar van alles wat men noodig had, *ald.* Vertrek van *Madera*, 8. Komst te *St. Jago*, 10, Vertrek van daar, 12. Voorzorg voor de gezondheid van het Scheepsvolk, 14, 239. Paſſeert de Linie, met de gewone plegtigheid, 15. Waarneming van eene Maan-Eclips, den 11 October 1772, 16. Aanmerking omtrent voorgegevene ontmoetingen op de vaart naar de *Kaap de Goede Hoop*, 21.

—— Tweede komst aan de *Kaap de Goede Hoop*, IV. 22. en kort verblijf aldaar, 23—27.

—— Vertrek van de *Kaap de Goede Hoop* naar de *Zuid-Pool*, IV. 28. Schielijke overgang van warm zacht weer, tot eene zware koude, 30. Zien een IJsveld,

op

op 50° 40′ Z Breedte, 32. Ontmoeting van verſcheidene IJs-eilanden, 34, 35. Opgevischte ijsſtukken gaven zoet water, 36. Verdere ontmoetingen van ijsvelden, 37—43. Poogt meermalen achter de ijsvelden om te zeilen, om zeker te weten of het al of niet aan eenig Land vast ware, 46. Waarneming bij eene tot op honderd vademen in zee nedergelatene Thermometer van FAHRENHEIT, 57. Waarneming van verſcheidene afſtanden tusſchen de Zon en de Maan, *ald.* Paſseren den 17 December de Zuidpool-cirkel, op de Lengte van 39°. 35′ O., en Z. Breedte van 66° 36′ 30″, 61. De geheele Zee bijna met ijs bedekt, 62. Kunnen op 67° 15′ Z. Breedte, wegens hooge en vastgeſlotene ijsvelden in het Zuiden, niet verder komen, 62.

COOK; (JAMES) vervolg van de naſporingen naar een Zuidelijk Land, tusſchen de middaglijn van de *Kaap de Goede Hoop* en *Nieuw Zeeland*, IV. 64. vindt het land niet dat de *Franſchen*, op eene opgegeven Lengte en Breedte in 1772 zouden hebben ontdekt, 72. (Zie van die *Franſche* Ontdekkingsreis bl. 260, 263.) Zien een groote drift zee of rotswier, 71. zonder Land te ontdekken, 72.

—— raakt den 7 Februarij 1773 in de *Zuid-Zee* op de Z. Breedte van 49° 53′ en O. Lengte van 63° 39′ van de *Avontuur*, onder Kapitein FURNEAUX, af, IV. 76. Ontdekken geen Land, 78. Meenen Land te zien, 81. Ontdekken een Zuiderlicht, 82 (Zie ook III. 291.) Gezigt van eene menigte IJs-eilanden, 83. Bijzondere gedaanten van deze ijsklompen, 85.

COOK; (JAMES) Krijgen *Nieuw-Zeeland* weer in het gezigt, IV. 98. Zeilen de *Donkere Baai* in, 99. Kwamen na 117 dagen in Zee geweest te zijn, zonder eenig Land gezien te hebben, ten anker, 100. Het Scheepsvolk was zonder ſcheurbuik, *ald.* Zie *Scheurbuik.*

—— Verrigtingen in de *Donkere Baai*, IV. 102. enz. Ontmoetingen met de Inboorlingen, 109. Houding van eenen *Indiaan*, die aan boord kwam, 121 en 274. Onvruchtbaarheid der Bergen, in deze ſtreken, 275. Verdere ontmoetingen met de Inboorlingen, 122. Zet eenige Ganzen aan land ter voortteeling, 428. Laat de grond met allerlei tuinzaden bezaaijen, 130. Zie verder *Donkere Baai.*

—— Togt van de *Donkere Baai* naar *Koningin Charlotte Kanaal*, IV. 152. Waarneming omtrent eene Hoos, 153. Waarneming van de Kust, 155. Wederontmoeting van Kapitein FURNEAUX, met de *Avontuur*, 156, 177. Zie FURNEAUX.

—— Verrigtingen in *Koningin Charlotte Kanaal*, IV. 178. Tuinen aangelegd, met tuinzaden, wortelen en andere gewasſen beplant, 179, 181. Schapen, Bokken, Geiten en Varkens ter voortteeling aan land gezet, 179, 181. Ontmoetingen met de Inwoners, die blijken van droefheid gaven, bij het vernemen van den dood van TUPIA, 181, 185. Ontmoeting van eenen zeer grooten Zeehond, 182. Verdere vriendelijke ontmoetingen met de Inboorlingen, 186. Verſchil tuſſchen den toeſtand van de Inwoners van onderſcheidene ſtreken, 187. Berigt gegeven aan Kapitein FURNEAUX, omtrent den koers, dien men verder houden zoude, 189. Redengeving van het beſluit

ſluit omtrent dien bepaalden koers in het midden van den winter, 190. Aanmerking omtrent de kuischheid der *Nieuw-Zeelanders*, en de verandering daar in voorgevallen, 191, 294, 298, 299.

COOK; (JAMES) Beſchrijving van den aard, de zeden en gewoonten der *Nieuw-Zeelanders*, IV. 291 — 311.

—— Vertrek van *Nieuw-Zeeland* naar *Otahiti*, IV. 192. Waarneming van de Lengte, 196. Ziekte op de *Avontuur*, 200. Aanmerking omtrent de bepaling der ligging van *Pitcairns Eiland*, 202. Geen ontdekking van eenig Zuidelijk vast land tuſſchen de middaglijn van *Amerika* en *Nieuw-Zeeland*, 203. Waarneming van eenige Eilanden, door DE BOUGAINVILLE ontdekt, 206.

—— Tweede komst te *Otahiti*, V. 1. Ankeren aldaar, nadat de Schepen uit eenen hagchelijken toeſtand gered waren in *Oaiti-piha-Baai*, 5. Ontmoetingen met de Inboorlingen, 6. Bijzonderst met OTAI, een Opperhoofd, en deszelfs gezelſchap, 248. Hulpvaardigheid der *Indianen*, 250. Krijgen vele ververſchingen, 251. Sterke hitte, *ald.* Verkeering van het Scheepsvolk met losbandige vrouwen, 252. Beſchrijving van eene Begraafplaats, 254. Vriendelijk onthaal op verfriſſende Vruchten, 262. Verdere ontmoetingen, 263. Verzameling van Natuurlijke Voorwerpen aldaar ſchaars, 266. Vriendelijk onthaal der Inboorlingen, 271. Beſchrijving van eene aanlokkende Wildernis, 272. en van een vriendelijk Huisgezin, waarin gastvrijheid en waar volksgeluk heerschte, 273, 275. Vriendelijke ontmoeting bij AHEATUA, Koning van *Tiarrabou*, 285.

COOK; (JAMES) Aankomst in *Matavai-Baai*, V. 14. Bezoeken van en aan den Koning OTOO, 16, 17, 19, 20. Vele Inboorlingen herkenden hunne oude vrienden, 295. OTOO wordt op eene plegtige wijze aan boord ontvangen, en naar *Opparee* terug gebragt, 304. Dertelheid van eenige *Otahitiſche* Meisjes aan boord, 305. Onthaal te *Opparree* op een Tooneelſpel, 20. Verdere ontmoetingen bij eene nadere onderzoeking van de natuurlijke geſteldheid van het Eiland, 307. Laatſte bezoek bij Koning OTOO, 22. Affcheid van eenigen der voornaamſten van het district *Paparra*, 321. Bijzonderst van het Opperhoofd POTATOW, 322. Teekenen van vertrouwelijkheid door dezen Indiaan, op eene plegtige wijze gegeven, *ald.* Beſchrijving van de ſchoone geſtalte en het edelmoedig gedrag van POTATOW, 323, 324. Een Inlander PORCO, op de Reis mede genomen, 25. Zie ook 333.

—— Vertrek naar het Eiland *Huaheine*, V. 26. Plegtige ontmoeting aldaar van het Opperhoofd OREE, 27, 28. Vriendelijk karakter van dit Opperhoofd, 29. Verdere vriendſchappelijke ontmoetingen met OREE, 30—36. en affcheid van dezen goeden ouden man, 37. Groote voorraad van Varkens, Hoenders en Vruchten ontvangen, 38. FURNEAUX neemt een Inboorling van *Ulietea*, aan boord, OMAI genaamd, 38. Beſchrijving van het karakter van dezen *Indiaan*, 39.

—— Aankomst op *Ulietea*, V. 42. Handelingen met de Inwoners, 43. Plegtig bezoek afgelegd bij het Opperhoofd OREO, 44. Verwisſelen van namen, het grootſte blijk van vriendſchap aan vreemdelingen gegeven, 44. Worden op een Tooneelſpel of *Heava* ont-

onthaald, 45. Tegenbezoek van OREO en zijnen Zoon, 46. Middagmaal bij het Opperhoofd gehouden, 47. Beſchrijving van de geſtalte en houding van OREO en zijn huisgezin, 347. Berigt van de geſteldheid van het Eiland *Otaha*, 359. Vriendelijk affcheid van *Ulietea*, 54, 363. Een Inboorling van *Bolabola*, ORDIDCE genaamd, aan boord genomen, om mede te reizen, 55; zie verder van hem, 467.

COOK; (JAMES) berigt van een *Spaansch* Schip dat *Otahiti* had aangedaan, V. 56. Zie verder *Otahiti*.

——— Togt van *Ulietea* naar de *Vrienden-Eilanden* V. 68. Ontdekking van een Eiland dat men *Herveijs Eiland* noemde, 69. Komst aan de Kusten van het Eiland *Middelburg*, 71. Zie *Middelburg*.

——— Aankomst der Schepen aan het Eiland *Amſterdam*, V. 78. Ontmoeting met een Opperhoofd, ATTAGO genaamd, 80. Beſchrijving van een Godsdienſtig Gebouw, 82. Zie verder *Amſterdam*. Verdere voorvallen op dat Eiland, 83 enz. Ontmoeting van den Koning of den voornaamſten van het Land, 24. Geſchenken aan dien Koning gedaan, 96. Ontmoeting van een ander Opperhoofd, 97. Getrouwheid van het Opperhoofd ATTAGO, 98.

——— Koers van het Eiland *Amſterdam* naar *Koningin Charlotta Kanaal*, V. 122. Varkens, Hennen en Tuinzaden gegeven ter voortteeling aan Inwoners van *Zwarte Kaap* op *Nieuw-Zeeland* 125. Verdere ontmoetingen op de Reis, 126—136.

——— Komst aan *Nieuw Zeeland*, in *Koningin Charlotte Kanaal*, V. 137. Verrigtingen aldaar, 138. Wanhoop van de *Avontuur*, die ontzeild was, weder te zien, 142.

142. Worden vriendelijk van de Inboorlingen ontvangen, 143. Varkens, Hoenders en Geiten in de Bosschen ter voortteeling gelaten, 145. Vergeefsche zorg om dit land van tam vee te voorzien, 146. Wat de beste wijze is om met de *Indianen* in goede verstandhouding te blijven, 148. Een bijzonder geval aangeteekend, tot een overtuigend bewijs dat de *Nieuw-Zeelanders* menschen-eters zijn, 151. Aanmerking omtrent het inzouten van Spek, om hetzelve goed te bewaren, 156. Waarnemingen op de Kust, tusschen *Kaap Teerawhitte* en *Kaap Pallifer*, 157. Alle hoop opgegeven, om de *Avontuur* weder te zien, 158, 159.

COOK; (JAMES) Koers van het schip van *Nieuw-Zeeland* Zuidwaarts, om naar een vast Land te gaan zoeken, V. 161. Verschillende hinderpalen van wegen het ijs, 164, 169. Weinig reden om te gelooven dat er eenig Land ten Zuiden ligt, 176, 177. Verscheidene afstanden van de Zon en Maan waargenomen, 177, 178. Op 69° 38′ Zuider Breedte geen nacht, 183. Op 71° 10′ Zuider Breedte, en op 106° 54′ Wester Lengte kon men geen duim verder Zuidwaarts vorderen, en keeren terug naar het Noorden, 187. Besluit den Zuider *Stillen Oceaan* nog meder te doorkruisen, om nieuwe ontdekkingen te doen, 189. Nieuwe ontwerpen hiertoe gemaakt, 190. Aanmerking omtrent de ontdekking van JUAN FERNANDEZ, 194. COOK herstelt van eene gevaarlijke ziekte, 196, 325.

—— Vervolg van de Togt van *Nieuw-Zeeland* tot het *Paasch-Eiland*, V. 198. Ontdekken *Davis Land*, of het *Paasch Eiland*, *ald.* Ontmoeting van eenige Inboorlingen van dit Eiland, 200. Behendige dief-

achtigheid dier Eilanders, 201. Verdere ontmoetingen met de Inboorlingen, 204, 206—208, enz. Zie *Paasch-Eiland.*

COOK; (JAMES) Togt van het *Paasch-Eiland* naar de *Marquiſen Eilanden*, V. 228. Ontdekking van *Hoods-Eiland*, 230. Ontmoetingen, terwijl het ſchip in *Madre de Dios*, of *Reſolutie-Baai*, aan het Eiland *St. Christina*, ten anker lag, 230. De Inboorlingen toonen weinig vrees voor het ſchietgeweer, 234. Worden aan wal met veel beleefdheid ontvangen, 235. Niet onverſchillig op welk eene wijze men den handel met de Inboorlingen drijft, 239.

——— Verſcheidene Eilanden in de koers van de *Marquiſen-Eilanden* naar *Otahiti* ontdekt of gezien, VI. 12, enz.

——— Derde komst op *Otahiti* en *Motarai-Baai*, VI. 19. Gedrag van den *Indiaan* OEDIDIE bij deszelfs terugkomst onder zijne Landslieden, 279. Bezoek van Koning OTOO, 20, 282. Handel in roode Papegaaijenvederen, 21. Nut van een koperen Elektrieken Ketting, bij een zwaar onweder, 283. Ontmoeting van eene aanzienlijke Oorlogsvloot, uit meer dan driehonderd Kano's beſtaande, 22. Beleefd onthaal bij die gelegenheid, 23. Verdere Beſchrijving van die Oorlogs-vloot, 25. Kleeding van de Opperhoofden van die Vloot, 284. Bezoeken van OTOO, TOWHA en verſcheidene andere Opperhoofden, 30. Gedrag van dezelven aan boord van het *Engelsch* Schip, 288. Diefſtal door een der Inboorlingen gepleegd, met bullepees-ſlagen geſtraft, 33. Zien een gedeelte der roei-oefeningen van het volk van tien Oorlogs-Kano's, 35. Bezoek van TOWHA en zijne vrouw aan boord, en tegenbezoek bij hun

aan

aan land afgelegd, 297. Ontmoeting van ORETTI, de Bevelhebber van *Ohdea*, 301. Gisſing naar de reden waarom het Biscuit bedorven was geworden, 37. Vriendſchappelijke gemeenſchap met OTOO, door de achteloosheid van eenen Schildwacht aan wal afgebroken, 39. Vervolg en einde van de geſchillen met OTOO, 41—46. Aanmerkingen op de geſchillen, doorgaans uit de dieverijen der Inboorlingen ontſtaan, 49.

COOK; (JAMES) Toebereidſelen om het Eiland *Otahiti* weder te verlaten, VI. 53. De Inboorlingen door Vuurwerken vermaakt, 54, 314. Gedrag van COOK omtrent OEDIDIE, die gaarn mede naar *Engeland* wilde varen, en ook bij zijne Landgenooten blijven, 55. Gezigt van een gevecht eener *Otahitiſche* Oorlogsvloot, 57. Pogingen van den Koning om eenen Inboorling te doen medenemen naar *Engeland*, 61. Een der Conſtapels maats had een ontwerp gemeed om op *Otahiti* te blijven, en aanmerking omtrent zijn beſluit, 62. Verbetering in verſcheidene ſtreken op *Otahiti* waargenomen, 64. Aanmerking omtrent de verdeeldheden der Grooten op dat Eiland, 63: Worden van de gelegenheid beroofd, de geheele Oorlogsvloot van OTOO te zien, en getuigen van eenen Zeeſlag te zijn, 67. Verdere aanmerkingen over de grootte der Oorlogsvloot welke de Eilanders in zee konden brengen, 69, 317. Aanmerkingen over de Regeering op *Otahiti*, en het gering onderſcheid tuſſchen de kleeding van den Koning en van den Onderdaan, 70, 72. Een op het Schip zich verſtoken gehad hebbend Meisje van *Ulietea*, na het vertrek van *Otahiti* op het Schip ontdekt, 318.

COOK; (JAMES) Komst aan het Eiland *Huaheine*, VI. 76. Zie ook *Huaheine*. Bezoek van den ouden OREE, *ald.* Een Tooneelſpel bijgewoond, 79. Een bijzonder voorval van eenige Officiers met eenen Inboorling, gaf gelegenheid tot eenige onaangenaamheden, 81, 322. Optogt tegen eene bende Roovers, 83, 323. Bijzondere maaltijd van het Opperhoofd, 87. Vriendelijk afſcheid van het Eiland, 89. Aanmerking omtrent de Inboorlingen, *ald.*

——— Aankomst te *Ulietea*, VI. 91. Onthaal aldaar ontvangen, 92. Ontmoeting van een gezelſchap, *Earreoijs* genaamd, en Beſchrijving van hetzelve, 93, 324. Zie ook 82. Zie *Arreoijs*. Bijwoning van een Tooneelſpel, 94, 96, 332. Bijzondere bewerking bij het ſlagten en klaarmaken van eene Big, 98. Aanmerking omtrent de Godsdienſtige Begrippen op *Ulietea*, 102, 337. Kort berigt van de Regeering van *Otaha* en *Ulietea*, 110, 111.

——— Eenige waarnemingen omtrent het Uurwerk, om de Lengte ter zee te bepalen, VI. 111.

——— Overtogt van *Ulietea* naar de *Vrienden-Eilanden*, Ontdekking van het Eiland *Howe*, 113. Van het Eiland *Palmerſton*, 114. *Wilden-Eiland*, en ontmoeting aldaar met de Inwoners, 116—120. Ligging en geſteldheid van dit Eiland en deszelfs Bewoners, 120—122. Gezigt van een keten Eilanden en een rif van klippen, 122, 123. Vriendelijke Ontmoeting van de Inwoners van het Eiland *Rotterdam*, 125.

——— Aankomst aan het Eiland *Rotterdam*, en beleefde ontmoeting der Inboorlingen, VI. 126. Kleeding der Mannen en Vrouwen, 352. Geſteldheid des Lands en der Huizen op dit Eiland, 353. Gedienſtigheid der

der Inwoners, 354. Aanwijzing van eene goede landingsplaats, 128. De Heelmeester PATTEN wordt door eenige Inboorlingen van zijn Schietgeweer beroofd, 356. Hoe hij zich verder uit zijne ongelegenheid redde en door eene jonge vrouw gered wierd, 357. Nog eenige dieverijen door de Inboorlingen gepleegd, 358. Zie ook 129—134. Verdere voorvallen, 135, 136. Het Eiland *Amattafoa* bezocht, 137. Een Brandende Berg op dit Eiland ontdekt, 361.

COOK; (JAMES) Togt van de *Vrienden-Eilanden* naar de *Nieuwe Hebriden*, VI. 146. Ontdekking en Berigt van het *Schildpad-Eiland*, 146, 148. Aanmerking omtrent eenige kleine Eilandjes, 148. Ontdekking van het Eiland *Aurora* en *Lazarus Eiland*, 150. Het *Pinkster-Eiland*, 153. Het Eiland *Ambrym*, 154. Het Eiland *Mallicello*, 154, 160. Berigt van dit Eiland en deszelfs Bewoners, 155—168. 366—376. Zie *Mallicello*.

——— Voortzetting van de Reis, VII. 169. Ontdekking van verscheidene Eilanden, 170. Nadeelige gevolgen van het eten van vergiftige Visschen, 171, 377. Ontdekking van meer andere Eilanden, 172, 173. Het vangen van een Haai voor 't Scheepsvolk een aangename vangst, 379. Door twee ongelukken verschrikt, *ald.* Verdere Landontdekkingen, 177. Komst aan het Eiland *Erramanga*, 179. Ontmoeting van eenige Inboorlingen aan het strand, 180. Onaangenaam voorval met die Eilanders, 183. Aanmerking omtrent het hard behandelen der Wilden op Ontdekkingsreizen, 381. Aanmerking omtrent de Inboorlingen van dat Eiland, 186. Het Voorgebergte aldaar, *Verraders Kaap* genoemd, 187. Ontdekking

van een ander Eiland, 187, 203. en een Brandenden Berg op hetzelve, 188. Pogingen der Eilanders om het een en ander, vooral de Anker-Boeijen te ſtelen, 190, 382. Door eenige kanonſchoten afgeſchrikt, *ald.* Verder Berigt der Inboorlingen, 383.

COOK; (JAMES) Onvriendelijke bejegeningen van de Inwoners van het Eiland *Tanna*, VI. 194. Verdere Beſchrijving van den Vuurberg aldaar, 199, 385, 206, 390. Ongeſtadig gedrag der Inboorlingen, 200. Een jongman mede aan boord genomen, 201. Zijn gedrag, 202, 219, 387, 388. Aanmerking omtrent den aard der Inwoners, 212. Bezoek aan den Koning van het Land, 219.

——— Vertrek van *Tanna*, VI. 226. Beſchrijving van de Inwoners, en derzelver Zeden en Kunſten. Zie *Tanna*.

——— Nadere opneming en Beſchrijving van de Eilanden in de *Zuid-Zee*, VI. 241. *Reſolutie-Haven*, *Tanna*, *Verraders-Kaap*, *Erronan*, *Anattom*, 241. *Erromango*, *Sandwich-Eiland*, *Mallicolo*, *Driebergen-Eiland*, *Apec*, *Paoom*, *Amboijm*, 242, 243. *Sandwich-Haven*, *Lazarus Eiland*, 245. *Bartholomeus Eiland*, 246. *St. Philip* en *St. Jago*, 247. Aanteekening omtrent de Inwoners van *St. Jago*, 248, 250. Aanmerking omtrent de Haven van *Vera-Cruz*, 252, 253. De Oostpunt van deze Baai *Kaap Quiros*, en de Noordwestpunt *Kaap Cumberland* genoemd, 254. Naauwkeurige Beſchrijving van de ligging der opgenoemde Eilanden, 257 — 263. Waarnemingen op de Maan, door den Heer WALES gedaan, om de Lengte van deze Eilanden te bepalen door het Uurwerk, 264. Aanmerking omtrent die Waarnemingen, 265.

COOK;

COOK; (JAMES) Ontdekkingen na de Afreis van het Eiland *Tanna*, VII. 1. Ontdekking van Land, naderhand *Nieuw Caledonia* genoemd, 2. vergeleken met 61. Voorgebergte van dit Land, *Kaap Colnett* genoemd, 2. Ontmoeting der Kustbewoners, 3—6. Landing en ontmoetingen aldaar, 7—9. Waarneming van eene Zon-Eclips, den 6 September 1774, 10. Ontdekkingen op het Land, 12. Schadelijke uitwerkſels van het eten van eenen venijnigen Visch, 15, 16, 358. Ontmoeting van het Opperhoofd TEABOOMA, 16. Ontmoeting van eenen *Indiaan*, die door eene ziekte blank geworden was, 17. Waarneming van Plantagien, 22. Een teeken geſteld van de Eerſte Ontdekking van dit Land door COOK, 23.

——— Beſchrijving van *Nieuw Caledonia*. Zie *Caledonia*. Aanmerking omtrent hinderpalen, die vele naſpeuringen wierden in den weg gelegd, VII. 356.

——— Vaart langs de Kust van *Nieuw Caledonia*, VII. 38. Verbij *Waarneming-Eiland* en *Balabea*, 39. *Krooning-Kaap*, *Koningin Charlotta's Voorland*, 45. Gezigt van eene ontelbare menigte zeer hooge zuilvormige gedaanten, 46, 365. *Pijnboomen-Eiland*, 49. Uit het grootſte gevaar gered, 52. *Prins van Wales Voorland*, 54. Landing op een Eilandje, dat den naam van *Botanie-Eiland* kreeg, 55. Kruid- en Natuurkundige Waarnemingen aldaar, *ald.* Zware Pijnboomen aldaar gevonden, 56. De Zee vol kleine Eilandjes en Zandbanken, 58. Afreis van *Botanie-Eiland*, 59. Het volk aan boord lijdt veel ongemakken bij de ellendige Scheeps-kost, welke door langheid van tijd ſlecht was geworden, 367. Een Vuurbal in het Noorden waargenomen, gevolgd

door een frisſche Wind, 367. Aanmerking omtrent de West-Mouſon in deze ſtreek, 60. Aanmerking omtrent de menigvuldige Rifs en Banken op de Kust van *Nieuw Caledonia*, 62.

COOK; (JAMES) Vervolg van de Vaart van *Nieuw Caledonia* naar *Nieuw Zeeland*, VII. 66. Een Bruinvisch van zes voeten, leverde een ſmakelijk geregt, 67. Ontdekking van het *Norfolk-Eiland*, 68. Zie *Norfolk-Eiland*. Koers naar *Nieuw-Zeeland*, 71. Komst aan *Koningin Charlotta's Kanaal*, 72. Vindt daar de flesch niet, die, bij het laatſte verblijf aldaar onder een' boom gelaten was, en reeds door FURNEAUX gevonden, 73. Zie ook 223. Ontdekking van teekenen dat de *Avontuur* daar geweest was, 74. Het Schip wordt gekalefaat, *ald.* De daar aangelegde Tuinen door de Inwoners meestal verwaarloosd, 75. Ontmoeting der Inwoners, 76. Verhaal van een' moord aldaar door de *Indianen* gepleegd, 371. Ontdekken een zwart Varken, door FURNEAUX achter gelaten, 79. Sommige van het Scheepsvolk, om het beſtelen der Wilden geſtraft, 376. Onderzoek naar eene doorvaart in het Kanaal, 81, 82. Berigt ontvangen door de Inboorlingen omtrent de *Avontuur*, 84. Waarneming van den Heer WALES, om de Lengte te bepalen, 88. Naauwkeurigheid van deze Waarneming, 89. Uitkomst van die Waarnemingen, 90.

——— Togt van *Nieuw-Zeeland* tot het *Vuurland*, enz. VII. 92. Verbij *Kaap Campbell*, *ald.* *Kaap Palliſer*, 93. Zien een' buitengemeenen visch van het Walvisſchen geſlacht, 93, 381, Zeekalven, Pinguins en Rotswier, 94, 99. Blaauwe Onweersvogelen, 96. Beſluit, om naar den Westelijken mond

van

van de *Straat van Magelhaans* te ſtevenen, 97. Waarnemingen om de Lengte door het Uurwerk te bepalen, 101. Krijgt de Weſtkust van *Terra del Fuego* in het gezigt, 102. Vaart, behalve de *Avontuur*, het eerst dwars door de *Zuid-Zee*, op eene hooge Zuider Breedte van 53° 21', *ald.* Waarnemingen langs de Kust van *Kaap Deſea* tot *Kersmis Kanaal*, 104—111. Ankert in *Kersmis Kanaal*, 111, 124. Beſchrijving van het Land en deszelfs Inwoners, 112—127. Het Eiland, waaronder zij ten anker lagen *Kormorans Eiland* genoemd, 117.

COOK; (JAMES) Vaart van *Kersmis Kanaal* om *Kaap Hoorn*, door de *Straat van le Maire* en om *Staten Land*. Ontdekking van eene Haven aan dat Eiland. Beſchrijving dier Kusten, VII. 128—142. Ontdekking van de Zuidelijkſte punt van *Terra del Fuego*, 129. Van *Kaap Hoorn* en omliggend Land, 130. Komst aan *Succes Baai* en vruchteloos zoeken naar teekenen dat de *Avontuur* daar geweest was, 133. Beleefde ontmoeting van de Inboorlingen, *ald.* Waarnemingen omtrent *Staten Land*, 134.

——— Aardrijks- en Scheepvaartskundige Aanmerkingen, omtrent *Terra del Fuego* en omliggende Kusten, VII. 143—155.

——— Verlaat het *Staten Land*, VII. 156. Waarnemingen omtrent de *Golf van St. Sebastiaan*, 156, 157, 159. Zien Land met ſneeuw bedekt, 160, 404. Geven dit den naam van *Willis-Eiland*, 162. en een ander dien van *Vogelen-Eiland*, *ald.* Landing aan *Bezitneming-Baai*, en Ontdekkingen aldaar van wilde Rotſen, Planten, Zeedieren, 165. Vogelen, 166. Verdere Waarnemingen van de Kust, en naamgeving aan

onderſcheidene Kapen en Eilanden, 167, enz. Ontdekking van veel ſneeuw en ijs op een Eiland, op de Breedte van 54° Z. in 't midden van den Zomer, 171. Ontdekking van het Eiland *Georgia*, 172. *Clerkes Klippen*, 177.

COOK; (JAMES) Vaart van het Eiland *Georgia*, VII. 178. Aanmerking, omtrent de uitgeſtrektheid van de Kust, op de Kaart van den Heer DALRYMPLE, van den *Oceaan* tuſſchen *Afrika* en *Amerika* geteekend, 179. Gezigt van IJs-Eilanden, 180. Ontdekking van *Friezelands-Piek*, 182. *Kaap Briſtol*, *Zuid-Thule*, *Forſtus-Baai*, 183. *Kaap Montagu*, 184. *Saunders-Eiland*, 187. *Maria Lichtmis Eilanden*, 187. Groote IJs-Eilanden, 188. *Sandwich-Land*, 190.

——— Zijn gedachte omtrent een vast Land nabij de Zuid-pool, VII. 190, 204. Aanmerking omtrent de onmogelijkheid om dat Land te genaken, 191, 203. Opgaaf der redenen waarom hij afziet van verder naar het Zuiden te zeilen, 192. Stelt zijn koers naar het Oosten, 193. Geen teekenen ontdekt van het beſtaan van *Beſtijdenis Kaap*, 201. Geen ontdekking van Land hetwelke de Heer BOUVET meende gevonden te hebben, 202, 238.

——— Zijne aanmerking omtrent de vorming of het Bevriezen van IJs-Eilanden, VII. 204. Ziet af om naar de *Franſche* Ontdekkingen verder te zoeken, en zet zijn koers naar de *Kaap de Goede Hoop*, 210. Ziet de Eilanden *Denia* en *Marſeveen* niet op de hoogte waarop dezelve, volgens de Kaart van Doctor HULLEIJ, moesten liggen, 213, 214. Laat zijne Officieren en Onderofficieren hunne logboeken en dagverhalen overleveren en verzegelen, 215. Ontmoeting van het Hollandsch Oost-Indisch Schip de *Bovenker-*

Aenker Polder, en krijgt berigt van de *Avontuur*, en van het ongeval van eenigen van dat Schip op *Nieuw-Zeeland*, 216. Ontmoet … van een *Engelsch* Schip de *Eahte Brit*, 217. Komt aan de *Kaap de Goede Hoop*, 218. Verrigtingen aldaar, 240. Ontvangt van een der *Fransche* Schepen aldaar berigt van de Ontdekkingen door den *Franschen* Kapitein CROZET gedaan, 243—245.

COOKS (JAMES) Vertrekt van de *Kaap de Goede Hoop* naar het Eiland *St. Helena*, VII. 246. Vriendelijke ontmoetingen aldaar van den Gouverneur, 410, 413.

——— Vaart van *St. Helena* naar de *Westersche Eilanden*, VII. 251. Stuurt naar het Eiland *Ascenſion*, 252. Ontvangt van Kapitein GREVES van *Nieuw-Iork* narigt van de Binnenlanden, 355. Hoe men Schildpadden aldaar vangt, *ald.* Komst aan het Eiland *Fernando de Noronha*, 258. Aanmerking om door distilleering zoet water te krijgen, 264.

——— Aankomst aan het Eiland *Fayal*, VII. 267. Verrigtingen aldaar, 268. Zie verder *Fayal*.

——— Komt in *Engeland* terug, VII. 275.

——— Opgaaf van de middeloorzaken, aan welke de ongemeene welſtand van zijn volk, gedurende eene driejarige reis, was toe te ſchrijven, VII. 275.

——— Aanmerking omtrent het bereiken der voornaamſte doeleinden van zijne Reis, VII. 281.

——— Tafelen van de Koers van de *Reſolutie* en van die van de *Avontuur*, de afwijking van het Kompas en Weerkundige waarnemingen, VII. 285—304.

——— Kort verſlag van zijne Ontdekkings-Reizen; naar

naar de *Zuid-* en naar de *Noord-Pool*, VIII. *Inl.* XXVII, enz.

COOK; (JAMES) gebeime Inſtructien voor hem, kommandeerende de *Reſolutie*, VIII. *Inl.* XXXIX—XLVIII. Onderzoek naar de redenen, waarom hij, volgens zijne Inſtructie, zijn onderzoek Noordwaarts niet moest beginnen, voor dat hij op 65° zou gekomen zijn, LVIII—LXXVI.

——— Lof van zijne Ontdekkings-Reizen, VIII. *Inl.* LXXIX.

——— Aanwijzingen van het nut hetwelk zijne Zeereizen hebben aangebragt, VIII. *Inl.* LXXXIII—CXV.

——— Narigt omtrent eenige bijzonderheden, betreffende zijne Reisverhalen, VIII. *Inl.* CXV.

——— Verſlag van de bronnen waaruit de algemeene Kaart in dit Werk is opgemaakt, VIII. *Inl.* CXVIII.

——— Verhaal van zijne derde Reis naar den *Stillen Oceaan*, VIII. 1, enz. Toebereidſelen tot die Reis, 1. Gedrag van OMAI, die naar zijn Vaderland *Otahiti* terug keerde, bij zijn vertrek, 8. Waarnemingen om de Lengte van *Sheerness* en het *Noord Voorland* te bepalen, 10. Vaart van de *Reſolutie* van *Deptford* naar *Plymouth*, 11. Bemanning der Schepen, 15. Waarnemingen om de Lengte van *Plymouth* te bepalen, 18. Steekt in zee, 19.

——— Aankomst te *Teneriffe*, VIII. 23. Zie *Teneriffe*.

——— Vertrekt van *Teneriffe*, VIII. 44. Zijne oplettendheid op de Krijgstucht en gezondheid van zijn Scheepsvolk, 44. *aant.* Gevaar waarin het Schip komt bij

bij het Eiland *Bonavista*. Aanmerking omtrent het verbij zeilen der *Kaap Verdiſche Eilanden*, 47. Komst voor *Port Praija*, aan 't Eiland *St. Jago*, 48. Behoedmiddelen tegen de nadeelen van de regen en de hitte omtrent de Evennachtslijn, 50. en *aant.* Ligging van de Kust van *Brazilië* waargenomen, 53. Aankomst aan de *Kaap de Goede Hoop*, 56. Verrigtingen aldaar, 57—77. Reis van den Heer ANDERSON binnens lands, 64. Sterrekundige Waarnemingen aan de *Kaap*, 70. Scheepvaartkundige aanmerkingen over de vaart van *Engeland* naar de *Kaap*, met opzigt tot de Stroomen en de afwijking van de *Kompas-naald*, 71—77.

COOK; (JAMES) neemt onderſcheidene ſoorten van vee aan boord, om hetzelve op andere plaatſen te doen teelen, VIII. 78. Vertrekt van de *Kaap de Goede Hoop*, 79. Ontdekt twee Eilanden, die den naam van *Prins Edwards Eilanden* krijgen, 81, 83, en nog vier, genoemd *Marion-* en *Crozets-Eilanden*, 83. Berigt van *Kerguelens Land*, 84, 89. Aanmerking, omtrent de weinige Narigten welke COOK had, omtrent de Ontdekkingen van KERGUELEN, 85. *aant.* Waarnemingen van de Kust van *Kaap St. Louis*, 92. en eene Haven aldaar, 95. Een ſtuk Parkement met een Opſchrift aldaar gevonden, in eene fleſch, 98. Aanmerkingen omtrent dit Parkement, 99. *aant.* en 102. De Haven aldaar *Kersmis Haven* genoemd, 102. Beſchrijving van die Haven, 103.

——— Vertrekt uit *Kersmis-Haven*, VIII. 107. Ontdekking van hare ligging en uitgeſtrektheid, 108. *Zie Kersmis-Haven.*

COOK; (JAMES) Vaart van *Kerguelens Land*, tot *van Diemens Land*, VIII. 138, Ontdekt *van Diemens Land*, 141. Ankert in de *Aventuur-Baai*, 143. Voorvallen aldaar, 144. Onderhandelingen met de Inwoners, 145. Zie verder *Diemens (van) Land.*

——— Vaart van *van Diemens Land* naar *Nieuw-Zeeland*, VIII. 182. Komt in *Koningin Charlotte Kanaal* ten anker, 184. Onderhandelingen met de Inwoners, 185. Gemeenſchap met de vrouwen der Wilden meer nadeelig dan voordeelig gekeurd, 191. Slaat het aanzoek af om de moordenaars van het Volk van FURNEAUX te vernielen, 191. Vindt dat vele Tuinzaden door FURNEAUX gezaaid, inzonderheid Aardappelen, waren voortgeteeld, 193. Narigt omtrent het vermoorden van het Volk van de Sloep van de *Aventuur*, en wie bij die gelegenheid aan het hoofd van de bende was, 194. Verdere ontmoetingen met de Inwoners, 195. Laat verſcheidene Varkens, ter voortteeling, aan land, 202. Wonderbare kloekmoedigheid van het Opperhoofd KAHOORA en zijn vertrouwen op Kapitein COOK, wien hij den meergemelden moord verhaalde, waaraan hij zelf ſchuldig was, 203—208. Twee jongelingen ſchepen zich in om OMAR te verzeilen, 208, 210. Gisſingen naar een Schip, dat, naar het verhaal der Inboorlingen, te voren in het Kanaal geland zou zijn, en het eerst de Venusziekte aldaar gebragt zou hebben, 215, 216. Sterre- en Zeevaartkundige Waarnemingen in *Schipsbogt*, 220.

——— Vervolg van de Reis, IX. 1. Gedrag van twee *Nieuw-Zeelandſche* Reizigers aan boord, 2. Ontdekt het Eiland *Mangea*, 5. Onderhandelingen met de

de Inwoners, en Beſchrijving van dezelven, 6—12. 17. Ligging van dit Eiland en deszelfs Kusten, 13. Verder Berigt van de geſteldheid van den Grond, Voortbrengſels, Dieren en van de Taal der Inwoners, 14—16.

COOK; (JAMES) Vertrekt van *Mangea*, en ontdekt het Eiland *Watcoo*, IX. 19. Bezoek der Eilanders aan boord, 21. Hun houding bij het zien van Paarden en Schapen aan boord van het Schip, 23. Naauwkeurig berigt van de vriendelijke ontmoeting bij de Landing aan dit Eiland, 28. Verdere gebeurtenisſen bij die ontmoeting, 32—41. Gedrag van OMAR bij de Inboorlingen, 47. OMAR ontmoet er eenige van zijne Landslieden, 50. Belangrijk verhaal hoe deze Landslieden van OMAR van *Otahiti* aan het Eiland *Watcoo* gekomen waren, 51—53.

——— Bezoekt het Eiland *Wenoo-ette*, IX. 58. Komst aan *Hervelijt-Eiland*, 63. Bewoond gevonden, *ald.* Onderhandelingen met de Inwoners, 64. Vruchteloozе pogingen om aldaar te landen, 68. Redenen om naar de *Vrienden-Eilanden* te ſtevenen, 69. Komst aan *Palmerſtons-Eiland*, 73. Beſchrijving van de twee plantſen, daar de Sloepen landden, 74. Bijzonderst van eene fraaije Koraalklip, 75. en ſchoon gekleurde Viſchen, 76. Ververſchingen aldaar gevonden, 77, 78. Aanmerkingen omtrent de Koraalklippen aan dit Eiland, 82—86.

——— Ankert in het gezigt van het Eiland *Komango*, IX. 89. Onderhandelingen met de Inboorlingen van dat Eiland, *ald.* en andere Eilanden, 90. Aankomst te *Annamooka*, 91. Verrigtingen aldaar, 92. Beleefdheid der Inwoners, 95, 97. Ontvangt een be-

bezoek van een groot Opperhoofd van *Tongataboo*, FEENOU genaamd, 97. FEENOU wordt met allen eerbied door de Inboorlingen ontvangen, en aan boord ten maaltijd onthaald, 98, 99. Diefſtal van de Inboorlingen geſtraft, 101. Ontmoet, na de afreis van *Annamooka*, op de koers naar *Hapæe*, een groot aantal kleine Eilandjes, 106—110. Zien vlammen oprijzen uit den brandenden Berg van *Toſoa*, 111.

COOK; (JAMES) Komst te *Hapæe*, IX. 114. Vriendelijk onthaal van de Opperhoofden en Inboorlingen, 115. Met geſchenken en plegtigheden vereerd, 117, 118. Vechtſpelen met knodſen, 119. Met worſtelen en vuistvechten, 120. Gevecht van vrouwen, *ald.* Krijgsoefening van de Zeeſoldaten, 121. Dans van mannen en vrouwen, 122—124. Vuurwerken door de *Engelſchen* afgeſtoken, verbaasden de *Indianen*, 124. Beſchrijving van bijzondere nachtvermakelijkheden, 125—135.

——— Doet eene wandeling door het Eiland *Lefooga*, IX. 136. Ontmoeting van LATOOLIBOULA, Koning van *Tongataboo*, en aanmerking omtrent de ſpelling van deszelfs naam, 138 en 139 *aant.* Verrigtingen aldaar, 140. Ontmoeting van den Koning der *Vrienden Eilanden*, 148. Berigt van dezen Koning en van den eerbied van zijn volk omtrent hem, 148—154. Gaat weder onder zeil, 154. Raakt in gevaar om ſchipbreuk te lijden, 157. Terugkomst te *Annamooka*, 159. Aankomst te *Tongataboo*, 163. Gedrag der Inwoners van dit Eiland, 166.

——— Wordt op *Tongataboo* vriendelijk onthaald, IX. 168. De Koning liet een gebraden Varken en *Kava* uitdeelen, 169. Handelingen met de Inwoners, 172. Be-

Beſchrijving van het Dorp daar de Bevelhebbers wonen en van het omliggende Land, 174. Bezoek aan MARCEWAGIE, TOBOU en 's Konings Zoon, 176. Ontvangt een tegenbezoek van den ouden TOBOU, 177. Verdere ontmoetingen van TOBOU en 's Konings Zoon, 179, 180, 182. Bezigtiging van een Werk van Kunst, 184. Beſchrijving van de wijze op welke het Doek aldaar bewerkt wordt, 186. Een groote *Haiva* of Feest van zang en dans door het Opperhoofd gegeven, 189—198. Stoute diefſtallen door de Inboorlingen gepleegd, 199. De *Indianen* door krijgsoeffeningen der Zeeſoldaten en door Vuurwerken vermaakt, 201. Beſchrijving van hunne Worſtelſpelen en Vuistvechten, 202, 204. Deelt eenige geſchenken van vee aan den Koning en anderen uit, 206. POULAHO en andere Opperhoofden, wegens diefſtallen, door de Inboorlingen begaan, in hechtenis genomen, 207. Bijzonderheden bij het houden van een maaltijd van Vrouwen die een lijk gewasſchen hadden, 210. Zonderlinge toeſtel tot het houden van een Feest, 210, 211.

COOK; (JAMES) Verdere gebeurtenisſen op *Tongataboo*, IX. 214, enz. Eenige Officieren, door de Inboorlingen, op hunnen togt aan land beſtolen, 215. Woont een Vischpartij der *Indianen* bij, 217. Bezigtiging van eene Begraafplaats, 219. Waarnemingen bij eene wandeling in het Land, 221. Rouwplegtigheid van den Koning, 224, 227, 235. Bezigtiging van een klein Eiland *Onevij*, 229. Diefſtallen der Inwoners van *Tongataboo* geſtraft, 231. Vriendelijk onthaal bij 'sKonings broeder, 232. Toebereidſelen tot het vertrek, 239. Waarneming van eene Zon-Eclips, 242. Zie verder *Amſterdam*.

COOK; (JAMES) Vertrekt van het Eiland *Amſterdam* of *Tongataboo*, 281. Komst aan het Eiland *Middelburg* of *Eooa*, 283. Beſchrijving van dat Eiland; zie *Middelburg*. —— Verdere verrigtingen aldaar, 288. Vertrekt van dit Eiland, 292. Zie verder *Vrienden-Eilanden*.

—— Scheepvaartkundige en andere Waarnemingen, IX. 379.

—— Verlaat de *Vrienden-Eilanden*, X. 1. Waarneming van eene Maan-Eclips, den 21 Julij 1777, 2. Voortzetting van de Reis naar *Otahiti*, 3. Ontdekking van het Eiland *Toebouai*, 7. Krijgen *Otahiti* in het gezigt, 11. Gedrag van OMAI, bij het weder ontmoeten zijner Landslieden, 12, 14. *aant.* Berigt van twee Spaanſche Schepen, die in *Oheitepeha-Baai* geweest waren, 15. Handelingen met de Inwoners, *ald.* Komt ten anker in de Baai, 16. Bezoek bij een' man die zich den God van *Bolabola* noemde, 17. Beſchrijving van het Huis, door de *Spanjaarden* aldaar gebouwd, 18. Gewilligheid van het Scheepsvolk, tot het inhouden van hun rantſoen ſterken drank, 20—22. Bezoek aan het Opperhoofd, 24. Ontdekking van een Godsdienſtig Gebouw, 27. Ontmoeting van een' zinneloozen Profeet, 29.

—— Vertrekt naar *Matavai-Baai*, X. 31. Ontvangt een plegtig bezoek van den Koning OTOO, 32. De *Europaſche* Dieren worden aan land gebragt, 35. Zie verder *Otahiti*. Verrigtingen aan land, 37. Legt verſcheidene Tuinen aan, 38. Weigert te deelen in den oorlog, welke tuſſchen de *Otahitiërs* en die van het Eiland *Eimeo* ontſtond, 45. Is tegenwoordig bij de plegtigheid van eene menſchelijke offerande, 48—66.

COOK; (JAMES) Geſprek met het Opperhoofd TOWHA, over het ſlagten en offeren van menſchen, X. 71. Bijwoning van een *Heava* of Spel, 73. Maaltijd bij OMAI en OEDIDIE, 74, 76. Vuurwerken afgeſtoken, 76. Ontvangt een aanzienlijk geſchenk van doek, 77. Rijdt met OMAI te paard, 82. OTOOS zorgvuldigheid in het leveren van voorraad en in het voorkomen van dieverijen, 83. Geſchenk van Dieren aan OTOO gedaan, 84. Maakt toeſtel tot het vertrek van *Otahiti*, 87. Gezigt van een Spiegelgevecht van twee Oorlogsvaartuigen, 88.

—— Wordt op eene zonderlinge wijze van eene rhumatieke pijn genezen, X. 95. Zorgt voor OMAI, dat zijne naastbeſtaanden hem alles niet ontfuſſelen, 107. Is in de onmogelijkheid om een geſchenk van OTOO voor den Koning van *Engeland* mede te nemen, 108. De Eilanders nemen met aandoening afſcheid van hem, 109. Aamerkingen over de wijze op welke met de Inboorlingen en het Opperhoofd handel gedreven werd, en over het goed onthaal op *Otahiti* genoten, 110—112. Berigt van het gedrag het welk de *Spanjaarden* op *Otahiti* gehouden hebben, om de *Engelſchen* aldaar te benadeelen, 113—117.

—— Aankomst aan het Eiland *Eimeo*, X. 119. Zie *Eimeo*. Handelingen met de Inwoners, 121. Ontvangt een bezoek van het Opperhoofd MAHEINE, 122. Eene Geit geſtolen en met den dief terug gezonden, 124. Eene tweede Geit geſtolen, 125. Maatregelen daaromtrent genomen, 128. Togt door het Eiland, 129. Eenige Huizen en Kanos verbrand, 130, 132. De Geit wordt terug gegeven en de vre-

de herſteld, 132. Aanmerkingen omtrent zijne ſtrenge maatregelen, ter wederverkrijging van de Geit, 133. *aant.*

COOK; (JAMES) Aankomst te *Huaheine*, X. 138. Schikkingen met de Bevelhebbers aldaar gemaakt, om OMAI onder hun te doen nederzetten, 142, *enz.* Zie OMAI. Schade door Kakkerlakken aan boord der Schepen veroorzaakt, 149. Een Dief ontdekt en geſtraft, 152. Aanmerking omtrent de billijkheid der ſtraf door COOK den Dief toegebragt, 152. *aant.* Laat de twee jonge *Nieuw-Zeelanders* op *Huaheine*, 170. en vertrekt naar *Ulietea*, *ald.*

——— Aankomst te *Ulietea*, X. 172. Sterrekundige Waarnemingen aldaar gedaan, 174. Een Zee-Soldaat loopt weg en wordt weder uitgeleverd, 175. Ontvangt goede tijding van OMAI, 177. Geeft eene Inſtructie aan Kapitein CLERKE, hoe zich te gedragen, in geval hij van hem mogt afraken, 178. Een Zeekadet en een Matroos loopen weg, 181. Drie van de Voornaamſten van het Eiland daarover vast gezet, 184. Eene Zamenſpanning, om de Kapiteins COOK en CLERKE te vatten, ontdekt, 187, 188. De twee weggeloopene worden weder uitgeleverd, en de gevangenen losgelaten, 190. Aanmerking omtrent de dwaasheid van het wegloopen naar de Wilden, 191 *aant.* Vertrekt van *Ulietea*.

——— Aankomst te *Bolabola*, X. 195. Onderhandeling met OPOONIJ, Koning van het Eiland, om een van de Ankers te koopen, welke de Heer BOUGAINVILLE te *Otahiti* verloren had, 195, 198. Vertrekt van de *Societeits-Eilanden*, 199 Zie verder *Bolabola*. Aanmerkingen omtrent de geſchiktheid der

So-

Societeits-Eilanden, om overvloed van ververſchingen te bekomen, en de noodzakelijkheid om in hunne vermeerderde behoeften te voorzien, 206, 209. Sterre- en Zeevaartkundige Waarnemingen op *Bolabola* gedaan, 213.

COOK; (JAMES) Nadere Berigten van *Otahiti*, door ANDERSON, X. 217—279. Zie *Otahiti*.

——— Voortzetting van de Reis na het verlaten der *Societeits-Eilanden*, X. 280. Ontdekking van *Kersmis Eiland*, 282, 295. De afgezondene ſloepen brengen eene menigte viſch aan boord, 288. Vele Schildpadden gevangen, 285, 291. Waarneming van eene Zon-Eclips, op *Kersmis Eiland*, den 30 December 1777, 187. Verlegenheid van twee Matrozen, die verdwaald waren, en welk een middel de eene gebruikte om zijn dorst te leſſen en zich te verfriſſen als hij moede was, 289, 290. Laat een Opſchrift, in eene Fleſch op het Eiland achter, 291.

——— Vertrekt van *Kersmis-Eiland*, X. 297. Ontdekking van verſcheidene Eilanden, 298, 299. Beſchrijving van de Inboorlingen van het Eiland *Atooi*, 300. Verwondering der Inboorlingen bij het komen in het Schip, 303. Zie *Atooi*. Bezorgdheid van COOK, dat de beſmetting der Venusziekte niet op dit Eiland gebragt wierd, 306. Komt ten anker, 311. Doet eene wandeling door het Land, 312. Beſchrijving van eene Begraafplaats of *Morai* van Opperhoofden, 313, 316. Teekenen van menſchelijke offeranden ontdekt, Handelingen met de Inwoners, 320. Zie *Atooi*. Ontdekt teekenen van menſcheneters op dit Eiland, 326, 328. Ontdekking der Eilanden *Onehona* en *Onecheow*, 330. Komt bij

Onecheow ten anker, 332. Ontmoeting der Inwoners, 333. die ook menſcheneters zijn, 334. Moeijelijkheid om aan en van Land te komen, 340. Berigt van dit Eiland en deszelfs Bewoners, 341. Zie verder *Sandwich-Eilanden*, als ook *Atooi*.

COOR; (JAMES) Voortzetting der Reis van de *Sandwich-Eilanden* naar de Kust van *Amerika*, X. 396. Aanmerking over de zachtheid van het weêr tot 44° Noorder Breedte, 396. en omtrent de ſchaarschheid van Zeevogelen, in het Noorder Halfrond, 398. Waarneming van Zeekwallen, *(Meduſa)*, 399. Stormvogelen, 400.

——— Aankomst op de Kust van *Amerika*. *Nieuw Albion*, X. 400. Voorkomen van het Land, 401. Tegenwinden en ſtormachtig weêr. 402. Gelegenheid van de Kust, 403. Aanmerkingen over MARTIN DE AGUILARS Rivier, en JUAN DE FUCAS gewaande Straat, 405, 408. Een inloopend Kanaal ontdekt, waarin de Schepen het anker laten vallen, 410. Gedrag der Inboorlingen, 412.

——— Ontdekt in het Kanaal, (vervolgens *Koning Georges Kanaal* genaamd, XI. 29.) eene goede Haven, XI. 2. Omgang met de Inboorlingen, die allerlei Koopwaren aanbragten, 4. Diefſtallen, 6. De Sterrekundige Tent wordt opgezet, en de Timmerlieden en Smids aan het werk geſteld, 7. Naijver van de Inwoners van het Kanaal, om andere Stammen te beletten, omgang met de Schepen te hebben, 10, 15. Storm en regenachtig weer, 12. Aanhoudend bezoek der Inboorlingen, 13, 16. Beſchrijving van de levenswijze der Inwoners op de Dorpen, 17. Verdere en plegtige bezoeken der Inwoners, 21, 22. Wordt verpligt het verlof, om gras

gras te ſnijden, te koopen, 23. Aanmerking hier omtrent, 24. Steekt in zee, na elkanderen wederzijdſche geſchenken gedaan te hebben, 27. Zie verder *Koning Georges Kanaal.*

COOK; (JAMES) Voortzetting van de Reis, langs de Kust van *Amerika*, verbij de gewaande Straat van den Admiraal DE FONTE, XI. 113. Ontdekking en naamgeving van verſch[illegible]e punten op die [illegible] 115—117, 122, 123, 12[illegible] Komst aan het *Kayes-Eiland*, en Beſchrijving van hetzelve, 123—128. Ontdekking van een Kanaal, bij *Kaap Hinchingbroke*, 128. De Schepen gaan ten anker, 129. Bezoek van de Inboorlingen en hun gedrag, 130, 134. Hun begeerte naar Koralen en IJzer, 135. Verdere ontmoetingen met de Inboorlingen, 136. Zie *Prins Willems Kanaal.* Een Matroos door de Boeireep met het Anker naar de diepte geſleept, 139. Het lek van de *Reſolutie* geſtopt, 140. Vaart het Kanaal op, 141. Deszelfs uitgeſtrektheid door de Heeren GORE en ROBERTS onderzocht. Redenen tegen eene opening door hetzelve naar het Noorden, 142, 143.

—— Verlaat *Prins Willems Kanaal*, en zet de Reis verder voort langs de Kust, XI. 171. Ontdekking van *Kaap Eliſabeth*, 172. Aanmerking omtrent de Reisbeſchrijving van BEERING, 173. Verdere Landontdekking, 174. *Banks-Punt*, 175. *Kaap Douglas*, *ald. Rookbaai*, 176. *De Berg St. Augustijn*, *ald. Kaap Bode*, 178. Hoop van eenen doortogt door een inloopend Kanaal te zullen vinden, 178. De Schepen varen hetzelve op, *ald.* Verdere Waarnemingen bij het opzeilen, 179. Teekenen dat dit

Kanaal eene Rivier was, 188. Zij wordt *Cooks Rivier* genaamd, 191. *aant.* Aanmerking omtrent de ontdekking van dit zeer groote Kanaal, 192. Bezitneming van het Land en die Rivier, 193. Ontmoeting der Inwoners, 194. zie ook 185. De *Resolutie* raakt bij het afzakken der Rivier aan den grond op een bank, doch wordt weer vlot, 195, 196. Ontdekking van een Vuurberg, bij *Cooks Rivier*, op de Westkust van *Amerika*, 197. Berigt aangaande sommige Inwoners aldaar, en voordeelige Pelterij-handel, 199. Aanmerking omtrent de Getijen in *Cooks-Rivier*, 200.

COOK; (JAMES) Vertrek van *Cooks-Rivier*, XI. 201. en Waarnemingen langs de Kust, 202. Ontdekking van *Pinkster-Kaap*, 203. *Pinkster-Baai*, *ald. Kaap Grenville*, 205. *Kaap Barnabas*, *ald. Tweehoofdige Punt*, 206. *Drievuldigheid-Eiland*, 207. BEERINGS *Mistig Eiland*, *ald. Mist-Kaap*, 210. *Mistig Eiland*, 211. *Spitsen punt*, *ald.* Beschrijving van eenen fraaijen Vogel, 213. Ontdekking van *Kodiak* en de *Schumagins-Eilanden*, 215. Ontvangt eenen *Russischen* Brief, door eenen Inboorling van de Kust aan boord gebragt, 216. Gissingen daarover, 218. Verdere Ontdekkingen. *Rots-Punt* en *Heilbot-Eiland*, 220. Gezigt van zeer hooge Bergen, en van eenen Brandenden Berg, 221. Aanmerking omtrent het voorkomen van eenen Inboorling van een groot Eiland, die met zijne Kano aan boord kwam, 222. Voortzetting van de Reis, 223. De Schepen uit een onvoorzien gevaar gered, 227. Komst aan het Eiland *Oonalashka*, en handeling met de Inboorlingen van hetzelve, 228, 230. Ontvangt eenen tweeden *Rus-*

Ruſſiſchen Brief, 231. Beſchrijving van *Samgamedhka Haven*, 233.

COOK; (JAMES) Zet zijne koers Noordwaarts, XI. 234. Ontdekking van eenige Eilanden. *Oonella*, *Acootan*, *Oonemak*, 235. Ondiepte van het water langs de Kust, 238. Het vooruitzigt van naar het Noorden te zullen kunnen vorderen, verdwenen, 239. Verdere Landontdekking, *Bristol-Baai*, 240. *Rond-Eiland*, 242. *Kalmte-Punt*, 243. *Kaap Nieuwenham*, 244. Berigt van dit Land, 245. Uitgeſtrektheid van Kaap *Bristol*, *ald.* De Schepen zijn genoodzaakt terug te keeren, wegens de banken, 248. Inboorlingen komen aan de Schepen, 249. De Heelmeester ANDERSON ſterft, en een Eiland naar zijnen naam genoemd, 256. Ontdekking van *Rodney-punt* en *Slede-Eiland*, 257. Aanmerkingen bij het landen aldaar, 258. Ontdekking van *Kings Eiland*, 259. *Prins van Wales Kaap*, het Westelijkſte einde van geheel *Amerika*, 261. Neemt de Koers westwaarts en ankert in eene Baai op de Kust van *Aſia*, 263.

——— Gedrag der Inboorlingen van het Land der *Tſchutski*, of het Oostelijk einde van *Aſia*, XI. 269. Zie *Tſchutski*.

——— De Schepen ſteken weder over naar de *Amerikaanſche* Kust, XI. 273. Zeilen Noordwaarts, hebbende de beide Kusten van *Aſia* en *Amerika* in het gezigt, 274. Ontdekkingen langs de Kust van *Amerika*. *Mulgrave Punt*, 275. Ontdekking van een groot IJsveld op de Noorder Breedte van 70° 41′, 276. Hagchelijke toeſtand wegens de IJsvelden, 278. Zee-paarden gedood en tot proviand gebruikt, 279. Zien troepen van Eenden naar 't Zuiden vlie-

gen, 283. Ontdekking van *Kaap Lisburne*, 285. Vergeefsche poging om door het ijs te komen op eenigen afstand van de Kust, 286, 287. Aankomst op de Kust van *Asia*, 290. Ligging van *Noord-Kaap*, 292. De verdere voortzetting van de Reis wordt tot een volgend jaar uitgesteld, 293.

COOK; (JAMES) Terugkeering van *Noord-Kaap*, langs de Kust van *Asia*, XI. 294. Gezigten van het Land, 295. *Burneys-Eiland*, 296, *Kaap Serdze Kirmen*, de Noordelijke grenzen van BEERINGS togt, 298. Men vaart de *Oost-Kaap* van *Asia* verbij, 299. Beschrijving en ligging van die Kaap, 300. Aanmerking over MULLER, *ald.* Komt ten anker in *St. Laurens Baai*, 301. Ontdekking van twee andere Baaijen, en Woningen van de Inboorlingen, 303. Aanmerkingen omtrent de plaatsing van de Kust aldaar, door BEERING en STÆHLIN, 305. Zie ook BEERING en STÆHLIN.

—— Steekt over naar de *Amerikaansche* Kust, XI. 306. Ontdekking van *Kaap Darbij*, 307. *Kaale Kaap*, 309. *Kaap Denbigh*, 311. Ontmoeting van de Inboorlingen van dat Schier-Eiland, *ald.* Beschrijving van *Besborough-Eiland*, 313. Zie *Besborough-Eiland.* Sterrekundige Waarnemingen, 323. Besluit om, ter overwintering, naar de *Sandwich Eilanden* te zeilen, 324.

—— Ontdekkingen na het verlaten van *Besborough-Eiland.* *Stuarts Eiland*, XI. 327. *Kaap Stephens*, 328. *Ondiep Waterpunt*, 329. Banken op de *Amerikaansche* Kust, beletten den toegang voor groote Schepen, *ald.* Ontdekking van *Clerkes-Eiland*, 330. *Cores-Eiland*, *Dak-Eiland*, 332. Aankomst te *Oonalashka*, 333. Zie *Oonalashka.*

COOK; (JAMES) Poogt eenig Berigt omtrent de Reizen der *Ruſſen* te krijgen van drie *Ruſſiſche* Handelaars op *Oonalashka*, XI. 338. Verdere ontmoeting van eenen *Rus*, ISMIJLOFF, die eenige *Ruſſiſche* Kaarten mededeelt, 345. en Aanmerking omtrent dezelven, 346. Verdere Narigten, door dezen *Rus* gegeven, omtrent de Ontdekkingen der *Ruſſen* ten Noorden van *Amerika*, 347—353. Neemt affcheid van ISMIJLOFF, 354. Ontmoeting van eenen anderen *Rus*, JACOB IVANOWITSCH SOPOSNIKOFF, 354. Zie verder *Oonalashka*. Waarnemingen omtrent de Getijen en Ligging van dit Eiland, 377.

—— Vertrek van *Oonalashka*, en verdere voornemens, XI. 381. Ontdekking van het Eiland *Amogh-ta*, 383. Ligging van eene aanmerkenswaardige klip, 384. De Schepen varen de ſtraat tuſſchen *Oonalashka* en *Oonella* weder door, en ſturen Zuidwaarts, 385. Ongelukkig voorval aan boord van de *Ontdekking*, 386. Ontdekking van het Eiland *Mowee*, een van de *Sandwich Eilanden*, 388. Een ander Eiland *Owhijhee* genaamd, 392. Maan-Eclips waargenomen, 393. Het Volk weigert Suikerriet-Bier te drinken, 396. Onwil van het Scheepsvolk, om dit Bier te gebruiken, en aanmerkingen daaromtrent, 397. Aanmerkingen omtrent het Touwwerk op Oorlogs- en Koopvaardijſchepen, 400. Komt te loefwaarts van *Owhijhee*, 406. Zie *Owhijhee*. De *Karakakooa-Baai* op dit Eiland door den Heer BLICH ontdekt, 416. De Schepen ankeren in die Baai, en worden door een groot aantal volks bezocht, 417. XII. 3.

—— Het Dagverhaal van COOK met het XI. Deel eindigende, is het vervolg van de Reis door Kapitein

teln KING in de twee volgende Deelen te Boek geſteld, XI. 418.

COOK; (JAMES) wordt met eene groote plegtigheid op het Eiland *Owhijhee* ontvangen, XII. 10. Aanmerking omtrent die plegtigheid, 13. Hoe hij te werk ging, om tuſſchen de Keerkringen het Spek te zouten, 16 — 18. Wordt op eene bijzondere wijze plegtig door eene Maatſchappij van Prieſters op *Owhijhee* vereerd, 19, 20, 108. Bedriegelijk gedrag door KOAH omtrent hem gehouden, 22. Ontvangt een plegtig bezoek van Koning TORREOBOO, 25. en geeft aan hem een plegtig tegenbezoek, 26.

——— Verdere verrigtingen met de Inboorlingen op *Owhijhee*, XII. 29 enz. Beſchrijving van een Vuistgeveeht, 32. Een Matroos op eene plegtige wijze op de *Morai* begraven, 35. Het Houtwerk en de Beelden op de *Morai* gekocht, 36. De Inboorlingen vernemen naauwkeurig naar het vertrek der Engelſchen, 37. Gedachten der Inboorlingen omtrent het oogmerk van de Reis van COOK, *ald.* Het Scheepsvolk door de Speien der Inboorlingen vermaakt, 38. Prachtige geſchenken van TORREOBOO aan COOK, 41. Poogt eene beter gedekte Reede op het Eiland te vinden, 43. De *Reſolutie* bekomt ſchade, en is door ſtorm genoodzaakt terug te keeren, 47, 49.

——— Werkzaamheden in het herſtellen der bekomene ſchade, XII. 51. Opgave der verrigtingen met de Inboorlingen op *Owhijhee*, die trapswijze de noodlottige gebeurtenisſen van het ombrengen van J. COOK veroorzaakten, 51. Verdacht gedrag der Inboorlingen bij de terugkomst in de *Karakakooa-Baai*, 52, 53.

56. Dieftal op de *Ontdekking* gepleegd, en gevolgen daarvan, 57. Een ander geſchil van een ernſtiger en onaangenamer aard, 59. Gedrag van COOK bij het kennis krijgen van die gebeurtenis, 61. De Kotter van de *Ontdekking* wordt geſtolen, 63. Maatregelen door COOK genomen, om de Kotter weder te krijgen, 63, 64. Hij gaat naar land om den Koning aan boord te noodigen, 65. De Koning wordt door zijne Vrouw en anderen tegen gehouden, 66. Een Opperhoofd van den eerſten rang wordt ongelukkig doodgeſchoten, 68. Gisting daaruit ontſtaande veroorzaakt de noodlottigſte gebeurtenis, 69. Een der Opperhoofden dreigt Kapitein COOK, en wordt door hem doodgeſchoten, 70. Algemeene aanval der Inboorlingen, *ald.*

COOK; (JAMES) wordt door de Inboorlingen van *Owhijhee* vermoord, XII. 73. Verdere bijzonderheden van dit noodlottig geval, in de *aanteekeningen*, *ald.*

——— Verſlag van de dienſten door Kapitein J. COOK in onderſcheidene Zeetogten gedaan, en ſchets van zijn karakter, XII. 74—83.

——— Verrigtingen te *Owhijhee*, na den dood van Kapitein COOK, XII. 84—128. Zie *Owhijhee.*

——— Een gedeelte van zijn ligchaam wordt aan boord van de *Reſolutie* gebragt, XII. 107.

——— De overige beenderen van hem, en eenige kleinigheden aan boord gebragt, XII. 125. en de beenderen vervolgens, den 21 Februarij 1779, met gewone krijgseer in de diepte neder gelaten, 126. Zie verder CLERKE.

Cooks-Rivier; reden van deze benaming, XI. 191. Zie van de ontdekking van deze Rivier op de West-Kust van

van *Amerika*, en verdere Waarnemingen aldaar gemaakt, 178—193. Geſchiktheid om handel met de Inwoners te drijven in Pelterijen, 199.

Copahu-Balſem, I. 52.

Cracatoa, Beſchrijving van dit Eiland, XIII. 272. Sterrekundige Waarnemingen, 273.

Cypres; (witte) Cypreſſus thyoides, XI. 33.

D.

Danken; teekenen van *dankbetuigingen*, bij de Eilanders in de *Zuid-Zee*, V. 115.

Danſen der Bewoners van de Eilanden in den *Stillen Oceaan*, IX. 32. 122—135.

——— Beſchrijving van een groot Feest van Zang en Dans, IX. 189—198, 212. Nacht-danſen, 198. Zie *Haiva* der *Sandwich-Eilanders*, XII. 217.

Danſereſſen; ontmoeting van een Gezelſchap van dezen op het Eiland *Ulietea*, II. 25.

Davids Land; zie *Paasch Eiland.*

Diefſtal; aanmerking omtrent de Diefſtallen en derzelver ſtraffen op *Otahiti*, I. 236.

Diemens (van) Land; door wien en wanneer ontdekt, IV. *Inl.* XXIV. en 159. Ligging van dit Land, *ald.* Verdere Waarnemingen aldaar gemaakt door Kapitein FURNEAUX, 161—167.

——— of dit Land aan *Nieuw-Holland* vast zij, IV. 168, 284.

——— Komst van J. COOK aldaar, op zijne Derde Reis, VIII. 139, 143. Berigt omtrent de Inwoners in *Avontuur-Baai*, 145. Verſchil van die, welke de

de Noordelijke deelen van dit Land bewonen, 149. Aanmerking omtrent het haar der Inboorlingen, 150. en *aant.* 155. Verdere Aanmerkingen omtrent hunne perſonen en kleding, 151—154. Gedrag der Vrouwen, 155. Aanmerking omtrent het gedrag der *Europeanen*, ten aanzien van de Vrouwen der Wilden, 156.

Diemens (van) Land; door wien dit Land eerst is ontdekt en dus genoemd, 157. Aanmerking omtrent de geſteldheid van den grond en het water, 158. Ligging van de *Avontuur-Baai*, en daarbij liggende *Kapen*, 159. Afwijking van het Kompas, *ald.* Getijen, 160.

——— Berigt van den Heer ANDERSON, ten aanzien van de geſteldheid des Lands, VIII. 161. Aanteekeningen omtrent de natuurlijke voortbrengſels, 163. Inwoners, 176. Hun taal, 174—181.

——— Aanteekening omtrent eene Nieuwe Ontdekking in 't jaar 1798, van een Straat die dit Land van *Nieuw Zuid-Wales* ſcheidt, VIII. 177, 178. *aant.*

Dieren; op het Eiland *Otahiti*, I. 298.

——— op *Nieuw-Zeeland*, II. 290. IV. 145. VIII. 237.

——— op *Nieuw Zuid-Wales*, III. 126, 131, 132, 138, 152, 164, 171, 225.

——— op het Eiland *Savu*, III. 315.

——— op het Eiland *Java*, III. 405.

——— op de *Kaap de Goede Hoop*, III. 468.

——— op *St. Helena*, III. 483,

——— op *Madera*, IV. 226.

——— op *St. Jago*, IV. 11, 237.

Die-

Dieren; op *Huaheine*, V. 335.
—— op *Teneriffe*, VIII. 37.
—— op *Kerguelens Land*, VIII. 130.
—— op *van Diemens Land*, VIII. 165.
—— op *Nieuw-Zeeland*, VIII. 237.
—— op 't Eiland *Amſterdam*, IX. 252.
—— op 't Eiland *Atooi*, X. 355.
—— op *Nootka*, XI. 36.
—— in *Prins Willems Kanaal*, XI. 162.
—— op de *Sandwich-Eilanden*, XII. 179.
—— Verſchillende Dieren leven met elkander in vrede op de *Nieuwejaars Eilanden*, VII. 155.
—— Lijst van de zogende Dieren en Vogelen op *Kamtſchatka*, volgens PENNANT, XIII. 93. Zie ook 82.
Dieven-Eilanden; door wien ontdekt, IV. *Inl.* XX.
Doek; op welk eene wijze de *Otahitiers* hetzelve bereiden, I. 337, 338. V. 261. en verwen, V. 320.
—— op welk eene wijze hetzelve op *Tongataboe* bewerkt wordt, IX. 186. Zie ook 337. X. 77.
Donkere Baai in *Nieuw-Zeeland*; onderrigtingen om in en uit die Baai te zeilen, IV. 136.
—— Geſteldheid van het Land en deszelfs voortbrengſels, IV. 140. Viſchen, 142. Vogelen, 143. Dieren, 145. Inſecten, 146. Inwoners, 149.
—— Sterre- en Zeevaartkundige Waarnemingen aldaar gemaakt, IV. 150.
—— Aanmerkingen omtrent de geſteldheid der Boſchen en Vogelen in deze Baai, IV. 279. en omtrent de inwoners aldaar, 280.
—— Togt van daar naar *Koningin Charlotte Kanaal*, IV. 152.

Dooden; wijze waarop de Inboorlingen van *Otahiti* over dezelven beſchikken, I. 151. Zie ook *Begravenis*.

Dorade, een Zeevisch, IV. 242.

Dorschvloeren op *Madera*, IV. 203.

Drakenboom; (*Dracaena Auſtralis*,) IV. 277.

Drank; dronken makende en andere dranken der *Indianen* in de *Stille Zuid-Zee*, I. 319, Zie ook *Kayawortel*, en V. 64, 74.

Droefheid; in derzelver vervoering zijn de *Otahitiers* gewoon zich met eenen Haaijentand te kweetſen, I. 227.

——— Teekenen van groote droefheid in eene Vrouw op *Nieuw-Zeeland*, II. 137.

——— Wijze op welke de *Indianen* in de *Zuid-Zee* hunne droefheid betoonen, IX. 200, 353.

Duiven; III. 226.

E.

Eahei-nomauwe op *Nieuw-Zeeland*; beſchrijving van de Inwoners aldaar, IV. 187. Aard, Geſtalte, 305. Kleeding, 306. Verſierſelen, Gereedſchappen, Speeltuig, 307, 308. Legpenningen aan hen uitgedeeld, 309. Hun Opperhoofd, 310.

EAREE; een Opperhoofd, I. 377, 386—389.

Earræoies; zie *Arreoijs*.

Eatoa; eene ſoort van een Profeet, X. 28, 29. Aanmerking omtrent denzelven, *aant.*

Eatua; de naam van een minder geſlacht van Godheden, I. 381.

Edele Steenen, op de Reis van J. COOK waargenomen, I. 54.

Edelmoedigheid; ongewone edelmoedigheid in het Karakter van den Majoor BEHM, Opperbevelhebber op *Kamtſchatka*, XII. 317, 326, 340, 342. en *aant.*

Edwards Eilanden; voorkomen van deze Eilanden, VIII. 81, 83. Ligging van dezelven, 82. *aant.*

Eekhoren; vliegende Eekhoren op het Eiland *Condore*, XIII. 255.

Eend; aanmerking omtrent eene zekere ſoort van Eenden, en derzelver ſnelheid, op *Kormorans Eiland*, VII. 125, 153.

Eenden op *Kamtſchatka*, XIII. 90.

Eerbetuigingen; waarin dezelve bij de *Otahitiers* beſtaan, V. 16, 19, 296, 307.

Eerbied; het ligchaam te ontdekken, waarſchijnlijk een teeken daarvan bij de *Otahitiers*, I. 244.

Egmondhaven-Hennen, II. 259. *aant.*

Eilanden; opgaaf van Eilanden, door Zeereizigers, vóór J. COOK, in het Zuidelijk Halfrond, ontdekt.

I. Door FERDINAND MAGELHAMS.

De *Straat van Magelhams.*
Dieven Eilanden.
Philippijnſche Eilanden, IV. *Inl.* XX.

II. Door ALVARD MENDANA DE NOYRA.

Nieuw Guinea, de Eilanden die de *Salomons Eilanden* genoemd worden.

Mar-

Marquiſen Eilanden.
St. Bernardo of het *Eiland van Gevaar.*
Eenzaam Eiland.
Santa Cruz of *Egmond-Eiland*, IV. *Inl.* XXI.

III. Door PEDRO FERNANDES DE QUIROS, en LUIS PAZ DE TORRIS.

Pitcairns Eiland, daarna genoemd.
De Doortogt tuſſchen *Nieuw Holland* en *Nieuw Guinea*, IV. *Inl.* XXIII.

IV. Door LE MAIRE en SCHOUTEN.

De *Straat van Le Maire.*
Honden Eiland.
Zonder Grond.
Waterland.
Vliegen Eiland.
Verraders en de *Kokos Eilanden.*
Hoop Eiland, IV. *Inl.* XXIII.

V. Door TASMAN.

Van Diemens Land.
Vrienden Eilanden, zie ook IV. *Inl.* XXXI.
Prins Willems Eilanden, IV. *Inl.* XXIV.

VI. Door RICHARD HAWKINS.

Hawkins Maagde Land, IV. *Inl.* XXIV.

VII. Door JOHN STRONG.

Falklands-Kanaal.
Falklands Eilanden, dezelfde met *Hawkins Maagdeland*, IV. *Inl.* XXV.

VIII. Door LA ROCHE.

Een Kust, naderhand het Eiland *Georgia* genoemd, en
Nog een groot Eiland, IV. *Inl.* XXV.

IX. Door ROGGEVEEN.

Paasch-Eiland.
Bouwmans Eilanden.
Enkel Eiland.
Deze drie Eilanden worden ook genoemd *Zeevaarders Eilanden*, IV. *Inl.* XXVII.

X. Door BOUVET.

Een groot IJs-Eiland, voor Land aangezien, IV. *Inl.* XXVII.

XI. Door BIJRON.

Eiland van Teleurstelling.
Georges Eiland.
Prins van Wales Eiland.
Eiland van Gevaar.

York

York, en
Bijron, IV. *Inl.* XXVIII.

XII. Door WALLIS.

Pinkſter Eiland.
Koningin Charlotte Eiland.
De Eilanden *Egmont.*
Hertog van Gloucester.
Hertog van Cumberland.
Maitea.
Otahiti.
Eimeo.
Tapamanou.
How.
Scilly,
Boscawen.
Keppel, en
Wallis, IV. *Inl.* XXIX.

XIII. Door CARTERET.

De Eilanden
Osnabrug.
Gloucester.
Koningin Charlottes Eilanden.
De Eilanden van
Carteret en
Gower.
De Straat tuſſchen *Nieuw-Brittannie* en *Nieuw-Ierland*, IV. *Inl.* XXIX.

XIV. Door DE BOUGAINVILLE.

Vier Heemskinderen.
Het Eiland der *Lansdragers.*
Harp- of *Meer Eiland.*
Kaap Thrum en
Boog-Eiland, —— daarna
Maitea.
Otahiti.
Eiland der Zeevaarders.
Hopeloos Eiland.
Bank van Diana.
Het Land van *Verlosſing Kaap*, IV. *Inl.* xxx.

Eilanden; aanmerking omtrent de wijze hoe de Eilanden in de *Zuid-Zee* eerst zijn bevolkt geworden, IX. 57. Zie ook *Afkomst. Gewoonten.*

—— Giſſingen' omtrent den oorſprong van verſcheidene lage Eilanden, in de *Zuid-Zee*, IX. 82—86.

—— Groote moeijelijkheid om de ware namen van de *Zuid-Zee* Eilanden van de Inboorlingen te vernemen, IX. 107. *aant.*

Eimeo; Eiland in de *Zuid Zee.* Beſchrijving van de twee Havens aldaar, X. 120, 136. en van het Opperhoofd MAHEINE, 123.

Electrieke Keten; nut van dezelve ondervonden, bij eene vreeſelijke donderbui, op de Reede van *Batavia*, III. 359. en ook daarna, VI. 284.

Endeavour Rivier; Beſchrijving van deze Haven en de voornaamſte ververſching aldaar, III. 169, 170. Waarom dus genoemd, 169.

Erie-taboo; Titel van eenen eerſten Regent op de *Sandwich Eilanden*, XII. 233. en deszelfs magt, *ald.* Zie verder *Sandwich Eilanden.*

Erramanga; een Eiland in de *Zuid-Zee*, VI. 170, 204.

Erowa; eene ſoort van netel, I. 347.

Esquimaux; aanmerking omtrent dezelven, VIII. *Inl.* CX.

——— Zie *Groenlanders.*

Etoa of de *Cordia Sebestina*; hoe men daarvan op *Otahiti* de roode kleur maakt, I. 341—343.

Euphorbia Canarienſis; aanmerking omtrent deze Plant, op *Teneriffe*, en het gebruik van derzelver ſap, VIII. 33.

Evennachtslijn; behoedmiddelen tegen de nadeelige gevolgen van den regen en de hitte omtrent de Evennachtslijn, VIII. 50. Aanmerking omtrent het doopen van iemand, die de linie nooit gepaſſeerd is, 51. *aant.*

Ewharre-no-Eatua; Godshuizen, II. 13.

F.

Faijal; Beſchrijving van dit Eiland, VII. 269—274. Redenen waarom de *Portugezen* het ſchip van COOK niet begroetten, 424. Nadere beſchrijving van dit Eiland, 425—428. Zie verder *Azores.*

Falklands Eilanden; door wien ontdekt, IV. *Inl.* XXIV, XXV.

Falklands Eilanden; Aardrijkskundige aanmerkingen omtrent dezelven, VII. 145.

Fals; (*Baai*) Beſchrijving van deze Baai, XIII. 290.

Foejee; berigt van dit Eiland, IX. 308. Deszelfs Bewoners zijn ook menſchen-eters, 310. Verder berigt van de bekwaamheid der Inwoners, 312.

Feest van Zang en Dans, zie *Halva*.

Fernando de Noronha; ligging van dit Eiland, VII. 258. Beſchrijving van hetzelve, 259—262.

Flatooka; eene Begraafplaats, IX. 219, 233.

FORSTER; (JOHAN REINOLD) Berigt van dezen Reisgenoot van J. COOK, IV. *Voorberigt*, IV.

Fregat-vogelen; het zien van dezelven op zee, is geen bewijs, dat er Land nabij is, IV. 241.

Fulken; Vischfuiken, hoe door de Inboorlingen op de Kust bij *Nieuw-Albion* gemaakt worden, XI. 19.

Funchal, de hoofdplaats op het Eiland *Madera*; kort berigt omtrent deze plaats, I. 12. Iets zonderlings in een Klooster aldaar, 13.

——— Verder berigt van deze Stad, IV. 7, 214, 215.

FURNEAUX; (TOBIAS) tot Bevelhebber aangeſteld over het Schip de *Aventuur*, IV. *Inl.* XLI.

——— Raakt, in de *Zuid Zee*, met zijn Schip van J. COOK af, IV. 76.

——— Ontmoet zijnen Reisgenoot weder in *Koningin Charlotte Kanaal*, IV. 157. Verſlag van zijn wedervaren, ſedert het ſcheiden van de twee Schepen, 157. enz. Zien een licht, gelijkende naar het Noorderlicht, 158.

——— Komst aan *van Diemens Land*, IV. 159. Beſchrijving van het Land, 161, 164, 166. Inwoners, 167.

FURNEAUX; (TOBIAS) vertrek van *van Diemens Land*, IV. 170. Krijgen de Kust van *Nieuw Zeeland* in het gezigt, *ald.* Gaan op het Eiland *Motuara* aan land, 173. Bezocht door de Inwoners, 174. Komst op een klein Eiland, *Hippa* genoemd. Ontmoeten, na eene ſcheiding van 14 weken, aldaar het Schip de *Reſolutie*, 177. Zie verder COOK (J.)

——— Raakt met zijn Schip de *Avontuur*, andermaal, omtrent *Nieuw Zeeland* uit het gezigt van J. COOK, V. 131, 132. Wanhoop om hem weder te ontmoeten, 336, 359.

——— Verhaal van de Koers van dezen Kapitein met zijn Schip de *Avontuur*, ſedert zijne ſcheiding van de *Reſolutie*, tot zijne aankomst in *Engeland*, en verſlag van den Luitenant BURNEIJ, wegens het vermoorden van het volk van de Sloep, door de *Nieuw Zeelanders*, in *Koningin Charlotte Kanaal*, VII. 220—239. zie ook VIII. 194. en 203—208.

G.

Gallons; vier-en-zestig *Gallons* maken zeven Ankers, VII. 263.

GAMA; (DE) aanmerkingen omtrent het beſtaan en ligging van het Land van DE GAMA, XIII. 151, 157.

Geldmunt, op onderſcheidene plaatſen op de Reis van J. COOK waargenomen, I. 16, 55.

Geloften; plegtigheid bij het doen van dezelven op *Otahiti*, V. 322.

Georgia; een Eiland, door COOK ontdekt, VII. 172. Verdere aanmerkingen omtrent dit Eiland, 177, 205, 407.

Getallen; vergelijkende Tafel van de getallen, in de taal van alle de Eilanden van de *Oostelijke Zee*, XIII. 334.

Gestjen; aanmerking omtrent dezelven bij *Nieuw Zeeland*, II. 186. Bij *Nieuw Zuid Wales*, III. 257.

—— Aanmerking omtrent dezelven op de Kust van *Statenland*, VII. 127.

—— op de *Sandwich Eilanden*, XII. 218. Zie verder *Waarnemingen*.

Gewoonten; aanmerking over de gelijkheid der Gewoonten bij zeer verre van elkanderen verwijderde Volken, IX. 308. *aant.* X. 324. *aant.* 341, 387. Zie *Afkomst*.

Gezangen der *Otahitiers*, I. 328. Der *Nieuw Zeelanders*, II. 335.

Gezondheid van Scheepsvolk; middelen ter bewaring van dezelve, XIII. 293, 294. Zie ook *Scheurbuik*.

Goden; Beeld en naam van eenen derzelver op *Otahiti*, X. 46.

—— Namen van dezelven op de *Societeits Eilanden*, X. 275.

Godsdienst; eenige aanteekeningen omtrent denzelven en deszelfs oefening,
op *Otahiti*, I. 264, 266, V. 289. X. 47, 252.
op *Huaheine*, II. 13.
op *Nieuw Zeeland*, II. 341, VIII. 212.
op de *Vrienden Eilanden*, V. 120. IX. 356.
op *Paasch Eiland*, V. 223.
op *Ulitea*, VI. 338.

—— Verdere aanmerkingen omtrent de Godsdienstige begrippen der Bewoners van de *Societeits Eilanden*, VI.

VI. 340. Omtrent hunne Offeranden, Gewijde Planten, Boomen en Vogelen, 342. Omtrent hunne Priesters, 343.
op het Eiland *Tanna*, VI. 338, 412.
op de *Sandwich Eilanden*, XII. 6, 240—249.
Godsdienſtig Gebouw op het Eiland *Amſterdam* beſchreven, V. 82.
Godsdienſtverrigtingen, bij de Bewoners der *Zuid-Zee Eilanden* waargenomen, I. 379, 383, 385. II. 5, 7, 13, V. 62, 82, 368, 419. VI. 102, 337.
Golfwier; VII. 365.
Gomboomen; III. 75, 221.
GORE; (JOH.) Luitenant, komt na den dood van COOK, als Kapitein op de *Ontdekking*, XII. 106.
——— Gaat mede, in gezelſchap van KING, om een bezoek af te leggen bij den Bevelhebber van *Kamtſchatka*, te *Bolcharetsk*, XII. 298. Zie KING.
——— Wordt na den dood van CLERKE Kapitein op de *Reſolutie*, XIII. 5. Verdere bevordering van Officieren, 6. Schade van de *Ontdekking* herſteld, 7. en andere verrigtingen op de beide Schepen, 8, 10. Het lijk van CLERKE wordt plegtig begraven, 9. Ontvangt eenen brief van Kapitein IHMALEFF, Bevelhebber van *Bolcharetsk*, 11. Een Afkookſel gemaakt van eene ſoort van dwerg-pijnboom tegen de Scheurbuik, 13. Aanmerking over de koperen Ketels, daartoe dienſtig, *ald.* Aankomst van eene *Ruſſiſche* Galjoot van *Okotzk*, met Meel en Scheepsbehoeften, 14. Berigt van eenen IRASKIN, van een aanzienlijk geſlacht in Rusland, naar *Kamtſchatka* gebannen, 18. Beerenjagt en Visſcherij, 21, 22. Ongenade van den Serjant in de Haven van *St. Pieter en Paulus*, 26. Vertoogen hier over gedaan, 27. Vie-
ring

ring der Verjaring van des Konings Krooning, 27. De Serjant wordt weder in genade aangenomen, 29. Een oud Soldaat, op verzoek der *Engelſchen*, bevorderd, *ald.* Aanmerking omtrent de krijgstucht in het *Ruſſiſche* Leger, 30. Een bezoek afgelegd bij den Priester van *Paratonnca*, 31. Beſchrijving van de Kerk aldaar, *ald.* Nadere Beſchrijving van een Beerenjagt, en aanmerking omtrent deze Dieren, 33—38. Ontvangen een voornamen voorraad van vee, *ald.* Viering van den Verjaardag van de Keizerin, 40. Ontvangst van een geſchenk van Thee, Suiker en Tabak, van den Bevelhebber, 41. Een weggeloopen Zee-Soldaat achterhaald, 42. Vertrek uit *Awatska-Baai*, *ald.* Beſchrijving van de Kust van *Awatska-Baai*, 43. Vruchtelooze pogingen om het Uurwerk van den Heer KENDAL, dat ſtil was blijven ſtaan, te herſtellen, 49—52. Sterrekundige Tafelen en Waarnemingen, 52—59. Zie *Kamtſchatka.*

GORE; (JOH.) Ontwerp tot de verdere Reis, na dat men niet geſlaagd was in het vinden van eenen doortogt van den *Stillen-* in den *Atlantiſchen Oceaan*, XIII. 144. Zeilen de *Awatska-Baai* uit, 145. Koers Zuidwaarts, langs de Kust van *Kamtſchatka*, 146. Gezigt van Kaap *Lopatka*, 147. De *Kuriliſche Eilanden Shoomska* en *Paramoufir*, 148, 149. Worden ten Oosten van de *Kuriles* gedreven, 150. Aanmerkingen omtrent vijf Eilanden, op de *Franſche* Kaarten geplaatst; omtrent het Land van DE GAMA; *Compagnies Land*; *Staten Eiland* en het Land van *Jeſo*, 151—153. Vruchtelooze pogingen om de Eilanden ten Noorden van *Japan* te bereiken, 159, 161. Men krijgt de Kust van *Japan* in het oog, 162. Opneming van de

de Oostzijde der Kust, 163. Ontmoeting van twee *Japansche* Vaartuigen, 168. Door tegenwind van de Kust gedreven, 169. Voornemen om *Japan* geheel te verlaten, en naar *China* te zeilen, 172. Buitengewone uitwerking der stroomen op de Kust van *Japan*, 175. Zien veel Puimsteen drijven tusschen *Japan* en de *Bashee-Eilanden*, 178. Ontdekking van het *Zwavel Eiland*, 180. Sturen naar de *Bashee Eilanden*, 185. Aanmerking omtrent de Bank bij het Eiland *Prata*, 186. Ontmoeting van *Chineesche* Vischers, 187. Gezigt van het Eiland *Loma* en *Dieven Eiland*, 188, 189. Neemt eenen *Chineeschen* Loots aan boord, 190. De Officieren en het Volk worden hunne aanteekeningen afgeëischt, 191. Lof aan het Scheepsvolk gegeven, 193.

GORE; (JOH.) Werken op naar *Macao*, XIII. 194. Worden door eenen *Chineeschen* Aannemer van voorraad voorzien, 196. Iemand naar wal gezonden om den *Portugeschen* Gouverneur te begroeten, 197. Uitwerkingen der tijdingen die men omtrent den oorlog in *Europa*, in December 1779 ontving, 199. Aankomst in de *Tijpa*, 201, 202. De Kapitein KING naar *Canton* gezonden, 203. Zie KING.

——— Scheepvaartkundige waarnemingen te *Macao* in de *Tijpa*, XIII. 227. Lijst van de prijzen der Levensmiddelen te *Canton*, in het jaar 1780, 228—232. Arbeidsloonen, 232.

——— Vertrek van *Macao*, XIII. 233. Gunstige berigten ontvangen omtrent het besluit van het *Fransche* Hof, ten aanzien der Schepen van Kapitein COOK, 234. Peilen op de *Maclesfields Banken*, 235. Varen verbij het Eiland *Pulo Sapata*, naar *Pulo Condore*, 236, 237. Gaan te *Condore* aan land en verrigtingen al-

aldaar, 238. Beſchrijving van de voornaamſte Stad op dat Eiland, 241. Een *Engelſche* Sterkte weleer daar aangelegd, doch nu niet meer in wezen, 243. Ontvangen een bezoek van eenen Mandarijn, 244. Verder Berigt van dezen Mandarijn en zijne overgeleverde papieren, 247. Ververſchingen aldaar te krijgen, 250. Ongemakkelijkheid om eenige Buffels in te ſchepen, 251. Beſchrijving van het Eiland *Condore* en deszelfs voortbrengſels, 253—258. Sterre- en Zeevaartkundige aanmerkingen, 259.

GORE; (JOH.) Vertrek van *Pulo Condore*, XIII. 260. Zien *Punlo Timoan*, *Puiſang Aor* en *Panjang*, 260, 261. Gezigt van de Eilandjes *Dominis Pulo Taija*, de *Drie Eilanden*, het Eiland *Banca*, 262. Varen de Straat *Banca* in, 263. Gezigt van het Eiland *Sumatra*, *ald.* Het Eiland *Luſipara*, 264. De *Twee Zuſters*, 266. *Java*, *ald.* de *Straat Sunda*, 267. Sterke Stroom aldaar, 269. Ontmoeting van een *Hollandſch* Schip in de Straat, 270. Beſchrijving van het Eiland *Cracatoa*, 271, 272. Sterrekundige aanmerkingen, 273. Ankeren bij *Prinſen-Eiland*, 274. Overvloed aldaar van verſch water, 275. en van hout en andere ververſchingen, 277. Beſchrijving van de Waterplaats op dit Eiland, *ald.* Uitwerkſelen van de ſchadelijke luchtſtreek van *Java*, in de Straat *Banca*, 278. Koers naar de *Kaap de Goede Hoop*, 279. Verſchil der ziekten op de beide Schepen, 279, 280. Ontmoetingen op de Reis naar de *Kaap de Goede Hoop*, 281—284. Ankeren in de *Simons-Baai*, 285. Ontmoeting van den Gouverneur BRANDT, *ald.* Aankomst in de Kaapſtad, 286. Ontvangen gunſtige berigten, van het te houden gedrag der *Franſchen* en der *Amerikanen*, omtrent de Schepen van COOK, 287.

Wor-

Worden vriendelijk door den Gouverneur VAN PLETTENBERG ontvangen, *ald.* Kort verſlag van de Reizen van den Kolonel GORDON, in de Binnenlanden van *Afrika*, 288. Beſchrijving van *Baai Fals*, *ald.* Zeevaartkundige aanmerkingen, 290. Sturen naar *St. Helena* en *Ascenſion*; Paſſeren voor de vierdemaal de linie, en ontwaren de Westkust van *Ierland*, 291. Komst der Schepen te *Stromness*, en den 4 October 1780 behouden in de *Nore*, na eene afwezigheid van 4 Jaren 2 maanden en 22 dagen, 292.

GORE; (JOH.) algemeene aanmerkingen omtrent den welſtand van al het Scheepsvolk, en de behoedmiddelen hieromtrent in acht genomen, en lof aangaande de bekwaamheid en waakzaamheid der Onderofficieren, XIII. 293, 294.

Graveelſteen; zie *Talkſteen.*

Grieken; vergelijking van de Oude *Grieken* met de *Otahitiers*, VI. 315, 316. Aanmerking omtrent het vergelijken van Natien met elkander, 317.

Groenlanders; aanmerkingen omtrent dezelven, VIII. *Inl.* CX.

——— de Inboorlingen van de Noord West zijde van AMERIKA, hebben veel gelijkheid in vele bijzonderheden met de *Groenlanders* en *Esquimaux*, XI. 376.

H.

Haai; de *Squalus Carcharias* van LINNAEUS, of de *Jonas*, de *Witte Haai*, I. 20. Zijn gewone geleider, IV. 238.

Haar; het Haar van overledenen aan eene koord om den hals te dragen, eene gewoonte bij de *Zuid-Zee Eilanders*, VI, 216.

Haas; *Springhaas* of *Jerboa*, (de *Dipus Jaculus*,) III. 138, 151.

Haiva; beſchrijving van eene groote *Haiva* of Feest, door het Opperhoofd op *Tongotaboo* gegeven, IX. 189.

Hapæe; Eiland in de *Zuid-Zee*, IX. 114. Vriendelijk onthaal aldaar, met geſchenken, plegtigheden, worſtelſpellen en danſen, 115—135.

Hamea; Berigt van dit Eiland, IX. 307.

Hanen en *Hennen*; aanmerking omtrent het Vaderland van deze Vogelen, XIII. 257.

HEARNE; verſlag van zijne Reis, om eenen doortogt door het Noorden te vinden, VIII. *Inl.* LXVII. Gevolgtrekkingen uit zijne Ontdekking, LXXII.

Heavas of *Heevas*; Spelen, X. 73. Zie ook *Danſen* en *Haiva*.

Hebriden; Landing op eenige Eilanden der *Nieuwe Hebriden*, VI. 146, 158, 184, 196. VII. 61.

Heiligen Geest Land, VI. 416.

Helena; (*St.*) korte Beſchrijving van dit Eiland, III. 480—485. Ellendige toeſtand der Slaven aldaar, 484.

——— Ligging van dit Eiland, VII. 250. Aanmerkingen omtrent de Stad en het Huis van den Gouverneur, 409. Verbetering in de voorgaande Reisbeſchrijving gemaakt, *ald.* Aanmerkingen omtrent den *Ladder-Berg*, 410. Andere Bergen en Steenen, 411. Paarden, 413. Boomen, Planten, *ald.* Schaarschheid van Brandhout, 414. Vogelen, 416. Evenredigheid van de mannelijke tot de vrouwelijke geboorten

ten aldaar, 417. Getal der Inwoners, en levenswijze, *ald.*

Helotarta Phyſalis van LINNAEUS, of de Zeeblaas, het Bezaantje genoemd, I. 21.

Heracleum Sibericum; beſchrijving van deze Plant, XIII. 76. Gebruik van dezelve, 77.

Hermelijn; (*Muſtela erminea*,) op *Kamtſchatka*, XIII. 85.

Hermites Eilanden; waarnemingen aldaar, VII. 129—131.

Hertog van York Eiland; berigt van de Inwoners aldaar, bijzonderst van het gebruik van een zeker Poeder, hetwelk zij van de hand blazen en gelijkt naar het aſſteken van Buskruid, III. 275. *aant.*

Herveijs Eiland; Eiland in de *Zuid Zee*, IX. 63. De Inwoners gedroegen zich, bij de aankomst van het Schip van COOK, zeer diefachtig, 64. Beſchrijving van hunne Geſtalte, Kleeding, Verſierſelen, Taal, Vaartuigen, 65—67. Ligging van dit Eiland, 70.

Hibiscus tiliaceus; III. 137.

Hippahs; verſchanste Dorpen, II. 140—150. IV. 286.

Hooloiva; Eiland in de *Zuid-Zee*, IX. 145. Onbewoond, 147.

Honden; op welk eene wijze de *Otahitiërs* die tot ſpijs bereiden, I. 242. Zie ook IV. 313, 314.

——— Op *Kamtſchatka* tot het trekken van Sleden gebruikt, XII. 286. Zie ook *Sleden*, en 289. Verdere bijzonderheden van het reizen in Sleden door Honden getrokken, 306. Groote ſpoed van dit reizen, 308. Hoe deze Honden gevoed worden, 309.

——— Verdere aanmerkingen omtrent dezelve op

Kamtſchatka, XIII. 89. Hoe men hun het trekken leert, 90.

Hoorn; (Kaap) ligging van deze *Kaap*, VII. 131. Grootte van den afſtand van deze Kaap van *Kerstmis Baai*, *ald.* Waarnemingen aldaar, 132.

Hoozen; Beſchrijving van eene *Water-hoos*, IV. 152—155. 282.

Hottentotten; aanmerkingen omtrent dezelven, III. 472.

Huaheine, eene der *Societeits-Eilanden;* komst aan dit Eiland, II. 3. Eerſte ontmoetingen aldaar, 4. Koophandel met de Inboorlingen begonnen, 7. Ligging en voortbrengſels van dit Eiland, 9. X. 213.

—— Gedaante van deze Eilanders, II. 10. Hun karakter, 11.

—— Geſteldheid van dit Eiland en deszelfs Bewoners, V. 332. Vriendelijke ontmoetingen aldaar met het Opperhoofd ORCE, 27—37. Bijzondere zorg der Vrouwen aldaar voor Honden, 335. Graauwe Reigers aldaar in hooge achting, 336. Godsdienſtige begrippen der Inwoners, 336. Verdere Beſchrijving van de Inwoners aldaar, en waarin zij van de *Otahitiërs* verſchillen, 337, 338. Loffelijk Berigt van het edel karakter van deze Eilanders, 339. Bijzonderst van eenen OMAI, Inboorling van *Ulietea*, door Kapitein FORNEAUX aan boord genomen, 38, 39 en 339—342.

—— Verder Berigt van dit Eiland, VI. 76. X. 138. Aanmerking omtrent de Inboorlingen, 89. Verſchil tuſſchen deze Eilanders en die van *Otahiti*, 321.

—— OMAI zet zich, na zijne terugkomst uit *Europa*, op dat Eiland neder, X. 142. Zie verder

OMAI:

OMAI. Regeeringloosheid op dat Eiland, meer dan bij deszelfs naburen, 155.

I.

Indianen in de *Zuid Zee*; verſchillendheid hunner denkbeelden omtrent de betaam- of onbetaamlijkheid ten aanzien van eenig voorwerp of daad, II. 308.

——— Hoe men best, met hun, in goede verſtandhouding kan blijven, V. 148.

——— Door toeval eener ziekte ſomtijds blank geworden, VII. 17.

——— Aanmerking omtrent *Indianen*, die uit *Europa* naar hun geboorteland weder worden terug gebragt, X. 40.

Inkhoren; zie *Eekhoren*.

Inſecten op *Nieuw Zeeland*, II. 292. IV. 146. VIII. 236.

op *Nieuw Zuid Wales*, III. 130, 227.

op *Madera*, IV. 227.

op *Van Diemens Land*, VIII. 169.

op 't Eiland *Amſterdam*, IX. 254.

op *Nootka*, XI. 49.

Isbas; beſchrijving van dit ſoort van Woningen te *Kamtſchatka*, XIII. 131.

ISMIJLOFF; (ERASIM GREGORIOF SIN) deze *Rus* geeft aan J. COOK eenige *Ruſſiſche* Kaarten en Berigten aangaande de Ontdekkingen der *Ruſſen* in het *Noorden*, XI. 349—352.

Ivahah; eene ſoort van Kano, I. 352, 357.

IVASKIN, een aanzienlijke Rus; berigt van zijne ballingſchap naar *Kamtſchatka*, XIII. 18. Door ALEXANDER I. weder verlost, 20. *aant.* Zie verder van hem 24, 25.

J.

Jaargetijden; Aanmerking omtrent de voortdurende gelijkheid van dezelven tot 30° ter wederzijde van de linie, X. 396.

Jacksons Haven, en *Norfolk Eiland*; berigt van iets, daar in gebruik, tot opheldering van iets, door J. COOK bij de Inwoners van *Nieuw Guinea* waargenomen, III. 275. *aant.*

Jago; *(St.)* wanneer en door wien ontdekt, IV. 231. Ellendige toeſtand der Inwoners van dit Eiland, 232, 233.

——— en *St. Philip*, een' Baai door QUIROT in 1606 ontdekt, VI. 247. Aanteekening omtrent de Inwoners van die Baai, 248, 250, 251. Of deze Baai hetzelfde is met de Haven van *Vera Cruz*, 252. Verdere Aanmerkingen omtrent die Baai, 253. De Oostpunt ontvangt den naam van *Kaap Quirot*, en de Noordwestpunt dien van *Kaap Cumberland*, 254. Ligging van dit Land, *ald.* Verdere Aanmerkingen omtrent de geſteldheid van dit vruchtbaar Land, 416.

Japan; gezigt van deszelfs kust, XIII. 162. Echte op-

opneming van de Oostkust door JANSEN, 163. *aant:* Ontmoeting van twee *Japanſche* Vaartuigen, 168. Aanmerkingen omtrent de Kust en Stroomen aldaar, 175.

Jerboa of *Springmuis*, III. 151.

Jiſo; aanmerking omtrent de Ontdekking van dit Land door den *Hollandſchen* Kapitein DE VRIES, XIII. 152. *aant.* 157.

Jourts; een naam van Winterwoningen op *Kamtſchatka*, XII. 302. Beſchrijving van deze Woningen, XIII. 129.

JUPITER; eene poging om de Eclips van den eerſten wachter van JUPITER, op den 17 April 1769, op *Otahiti* waar te nemen, mislukt, I. 147.

——— Waarneming van eenen Uitgang van den eerſten Wachter van deze Planeet, op *Nieuw Zuid Wales*, den 29 Junij en 16 Julij 1770, III. 153.

——— De Uitgang van eenen der Wachters van JUPITER, in *Koningin Charlottes Kanaal* waargenomen, den 14 November, 1773. V. 410.

——— Eene Verduistering van den derden Wachter van JUPITER waargenomen te *Ulietea*, den 25 November 1777. X. 183.

IJ.

IJams en *Menick*; in de West-Indiën *Caſſada* of *Caſſava* genoemd, I. 51. III. 215.

IJsmi en *Menick*; zijn verſcheidenheden van de *Dioscorea alata*, IX. 250. *aant.*

IJs; het water door hetzelve opgeleverd, is volmaakt zoet en goed van ſmaak; IV. 55.

——— Berekening van de diepte en grootte van een drijvende *IJsklomp*, IV. 253.

——— *IJsklompen* drijven langzaam voort, IV. 254. Worden onmiddelijk in zee voortgebragt, *ald.* en allengs vergroot, 255.

——— Verdere aanmerking omtrent de *IJsklompen*, *IJs-Eilanden* en *IJsvelden*, en derzelver formeering, IV. 40, 41. VII. 190. *aant.* 202, 208.

——— en *Sneeuw* ontdekt, midden in den Zomer, op een Eiland op eene Zuider Breedte van 54°. VII. 191. en op eene Zuider Breedte van 48°. *ald.*

——— Ontdekking van een groot *IJsveld*, op de Noorder Breedte van 70° 41′, XI. 276. meer andere IJsvelden, 278, 285, 287. Aanmerking omtrent de formeering en vermindering van deze IJsklompen, 287, 288.

——— Of de Zee vrijer van IJs is, naarmate men de *Noordpool* nadert, XII. 405.

IJsbergen, ſchoone vertooning van dezelven, IV. 84.

IJs-Kaap; ligging van dezelve, XI. 277.

IJsvogel; IV. 237. Een heilige Vogel te *Otahiti*, X. 51.

IJszee; berigt, door MULLER, van eenen der togten, ondernomen om een onderſteld Eiland in die Zee te ontdekken, XII. 406.

IJzer; de Bewoners der Kusten van *Nieuw Zeeland* hebben daar van geen kennis, II. 248.

——— Hoe dit Metaal bekend werd op de *Sandwich-Eilanden*, X. 374—379.

IJzer; hoe de Inwoners van *Nootka* in *Amerika*, aan kennis van dit Metaal gekomen zijn, XI. 93. Waar van de Inwoners van *Prins Willems Kanaal* dit Metaal krijgen, 166.

K.

Kaap de Goede Hoop; Beschrijving van het Land aldaar, III. 465. Aanmerking over de dorheid van dat Land, 466. Beschrijving van de *Kaapstad* en derzelver Inwoners, 467. Inboorlingen van dit Land, 471—476. Beschrijving van de Baai aldaar, 477. Aanmerking omtrent de vaart derwaarts, IV. 21.

——— Tweede komst van COOK aan deze Kaap, IV. 22.

——— Vertrek van daar naar de *Zuidpool*, IV 28.

——— Komst van COOK aan deze Kaap op zijne tweede Reis, VII. 210. Lof der *Hollanders*, wegens hunne beleefde behandelingen van vreemdelingen aldaar, 240. Verrigtingen van COOK aan die Kaap, 241. Vertrekt van daar, 246. De Heer SPARMAN blijft aldaar achter, om eene Reis in de Binnenlanden te doen, 409.

——— Aankomst van J. COOK aldaar op zijne derde Reis, VIII. 56. Verrigtingen aldaar, 57. Aanmerking omtrent het roemen op de waarneming der Positie, 61. Aanmerking omtrent de *Kaapsche* Schapen, 62. en *aant.* Verhaal van het merkwaardige, bij het bezigtigen van het naburig Land, 64. Beschrij-







IMAGE EVALUATION
TEST TARGET (MT-3)

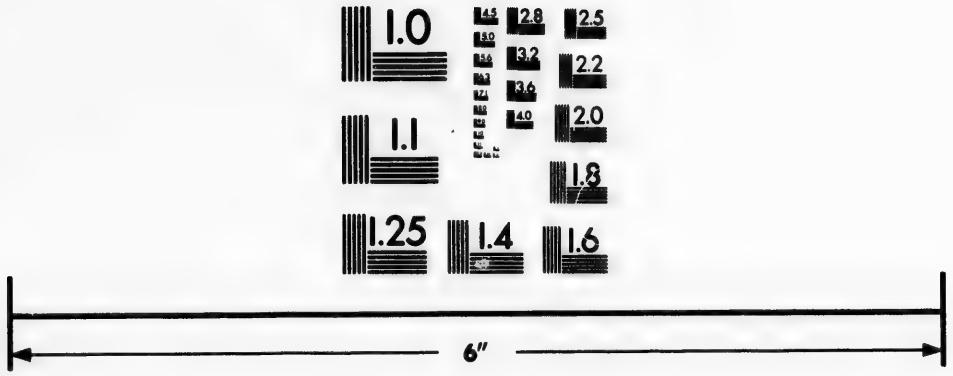



Photographic
Sciences
Corporation

23 WEST MAIN STREET
WEBSTER, N.Y. 14580
(716) 872-4503

ſchrijving van *Stellenbosch*, en van den grond aldaar, 65. Vriendelijke ontmoeting op het Landgoed van den Heer CLOETE, 66. Beſchrijving van eene Steenrots, genoemd *de Toren van Babijlon*, of de *Paarl-Diamant*, 67.

Kaap de Goede Hoop; Sterrekundige Waarnemingen aldaar gedaan, omtrent de ligging van de Kaap, VIII. 70. en Sterrekundige Waarnemingen over de Vaart van *Engeland* naar de *Kaap*, met opzigt tot de Stroomen en de afwijkingen van de Kompasnaald, 71—77.

——— Ontmoeting aldaar van de Heeren BRANDT, PLETTENBERG en GORDON, XIII. 285, 287, 288. Berigt van de Reizen in de Binnenlanden van *Afrika*, door den Kolonel GORDON, 288.

Kaap Hoorn, Ligging van deze Kaap, VII. 131. Zie *Hoorn. (Kaap)*

Kaap-Verdiſche Eilanden; geſteldheid van dezelven en derzelver voortbrengſels, IV. 234, 235.

——— Aanmerking omtrent het verbij zeilen dier Eilanden, VIII. 47.

Kaapſche Duiven; eene ſoort van onweêrsvogelen, ook genoemd *Pintados*, *Damier*, II. 291. *aant.*

Kaart; de algemeene, in dit Werk, uit welke bronnen dezelve is opgemaakt, VIII. *Inl.* XXIII.

Kaarten; aanmerking omtrent de Kaarten van BEERING en STÆHLIN. Zie BEERING en STÆHLIN.

——— Aanmerking omtrent eenige Kaarten van de Ontdekkingen der *Ruſſen*; XI. 345, 384. XII. 357, 416.

Kabeljaauw; bijzondere ſoorten van dien Visch, XI. 47.

Kaijes-Eiland; Komst aan dit Eiland, XI. 121. Ligging van hetzelve, 123, 124. Beschrijving van hetzelve, 124. Boomen en Houtgewas aldaar, 125. Vogelen. 126. Onbewoond, 128.

Kakkerlakken; groote schade aan verschillende dingen, aan boord door deze Insecten veroorzaakt, X. 150.

Kalebassen; tot veel gebruik bij de *Indianen*, II. 297.

——— Tot allerlei Huisraad gebezigd op de *Sandwich Eilanden*, XII. 299.

Kamtschatka; Ontdekkingen der *Russen*, ten Oosten van dit Schier-Eiland, naar de Kust van *Amerika*, XI. 346. enz.

——— Aankomst van de *Resolutie* in de *Awatska Baai*, op dit Schier-Eiland, XII. 278. Zie ook CLERKE. KING. *Awatska Baai*.

——— Beschrijving van eene *Kamtschadaalsche* Kleeding, bijzonderst der Vrouwen, XII. 301. Beschrijving van hunne Dansen, 329.

——— Beschrijving van een Beerenjagt aldaar, XIII. 22—25, 32—38. Welke verpligting de *Kamtschadalen* erkennen aan de Beeren te hebben, 37.

——— Algemeene Beschrijving van dit Schier-Eiland, XII. 60. Aardrijkskundige Beschrijving van hetzelve, 60, 61. Deszelfs Rivieren, 61. Grond. 63. Luchtstreek, 65. Jaargetijden, 66. Weinig donder of bliksem, 67. Brandende Bergen en heete Bronnen, 68—70. Boomen en Gewassen, 70, 73. Moesgroenten en Meelgewassen slagen daar niet, 73. Beschrijving van twee nuttige Planten aldaar, 74, 76. Berigt van drie Planten, die de werkstoffen voor alle hunne Handwerken uitleveren, 80.

Viervoetige Dieren, 82. Vogelen, 90. Zeedieren, 92. Lijst van de Zoogende Dieren en Vogelen aldaar, volgens PENNANT, 93—100. Visschen, 101. Visch het voornaamste Voedsel der Inwoners, *ald.* Zalmvisscherijen aldaar, 103.

—— Vervolg van de algemeene Beschrijving van *Kamtschatka*, XIII. 108. Van de Inwoners en Oorsprong der *Kamtschadalen*, 109. Ontdekking van dezelven door de *Rusſen*, 110. Kort begrip van hunne Geschiedenis, 111. Aantal der Inwoners, 118. hun tegenwoordigen staat, 119. *Rusſische* Regeering en Koophandel aldaar, 120—127. Aanmerkingen omtrent de gestalte der Inboorlingen, 128. Hunne Woningen, 129. Kleeding der Mannen, 132.

—— Narigt van de *Kurilſche Eilanden*, de *Korcki*, de *Tschutski*, XIII. 134—142.

—— Berigt van eene Schipbreuk van een *Japansch* Schip, en gevolgen daarvan, XIII. 138.

—— Beschrijving van deze Rivier, XIII. 62.

Kamarie Sek; waar gemaakt wordt, VIII. 27. *aant.*

Kanarische Eilanden; wanneer deze, den Ouden anders reeds bekend, op nieuw ontdekt zijn, IV. 229.

Kaneel-Appel; III. 312.

Kanguroo; een Dier op *Nieuw Zuid-Wales*, III. 152. 171. Zie ook VIII. 166.

Kano's of Booten der *Otahitiërs*; derzelver bijzondere soorten, I. 351. Beschrijving van derzelver grootte en wijze van Bouwing, 353—359.

—— Op *Nieuw-Zeeland*, II. 326. IV. 25 300.

—— te *Botanie Baai*, III. 22.

—— op *Nieuw Holland*, III. 251.

—— op *Paasch-Eiland*, V. 221.

Kano's; op de Eilanden *Amſterdam* en *Middelburg*, V. 106.
—— op *Tanna*, V. 230.
—— op de *Marquizen Eilanden*, VI. 10.
—— op *Nieuw Caledonia*, VII. 34.
—— op *Watcoo*, IX. 20.
—— op de *Sandwich Eilanden*, X. 179.
—— op *Nootka*, XI. 88.
—— in *Prins Willems Kanaal*, XI. 154.
—— op *Oonalashka*, XI. 365.
Karakakooa-Baai; zie *Owhijhee*.
Karatchin, een *Oſtrog* of Stad op *Kamtſchatka*; Beſchrijving van die Plaats, en van het Huis van het Opperhoofd aldaar, XII. 302.
Kattenſtaart; III. 224.
Kava-wortel; beſchrijving van dezen Wortel en hoe dezelve tot eenen Drank bereid wordt, IX. 225, 227.
—— Verderfelijke Uitwerkſelen van dezen Drank, XII. 192. Verdere aanmerkingen omtrent dezen Drank, 193.
KERGUELIN; Aanmerkingen omtrent de Ontdekkingen van dezen Kapitein, VIII. 85, *aant.* Zie verder *Kersmis-haven*.
Keerkring-Vogelen; (*Phaëton Cethereus*,) IV. 242.
Kers; eene ſoort van Kers *Cardamirce Antiſcorbutica*, I. 94.
Kersmis-Eiland; door COOK op zijne derde Zeetogt ontdekt, X. 282. Beſchrijving van dit Eiland, 292. Deszelfs Grond, *ald.* Onbewoond en onbewoonbaar, 293. Geringheid van Boomen en Planten, 294. Vogelen, 295. Naamgeving van het Eiland, *ald.* Ligging, 296. Ankergrond, *ald.*

Kersmis-Haven; bij *Kaap St. Louis* of *Kaap-François*, op het Land door Kapitein KERGUELIN, tusschen de *Kaap de Goede Hoop* en *van Diemens Land* ontdekt, VIII. 102. Zie ook 83.

—— Verrigtingen aldaar, VIII. 95, 98, 102. Beschrijving van die Haven, 103. Ontdekking van de ligging der Kust en hare uitgestrektheid, 107. Verscheidene Voorgebergten en Baaijen en een Schier-Eiland beschreven en genoemd, 108—112. Gevaar van Banken op de Kust, 113. Een Haven en Kanaal ontdekt, 114.

—— Waarnemingen van de Kust van dit Land, naar deszelfs Ontdekker *Kerguelen Land* genoemd, VIII. 115—126. Aanmerking omtrent de Ontdekking van dit Land, 126, *aant.* Waarnemingen van de Heer ANDERSON over de natuurlijke Voortbrengselen, Dieren, Grond, enz. van dit Land, 127—137.

Kersmis-Kanaal; ligging van hetzelve, VII. 109, 124. Zie ook *Kormerans Eiland.*

Kikvorschen te *Batavia*, III. 370.

KING; het Dagverhaal van Kapitein COOK, met het XIde. Deel eindigende, is het vervolg van de Reis door Kapitein KING in de twee laatste Deelen van dit Werk te boek gesteld, XI. 418.

—— Zijn gedrag omtrent de Inboorlingen van *Owhyhee*, XII. 42; en in het geval, het welke op het laatst het leven van Kapitein COOK kostte, 61.

—— Zijn gedrag na den dood van Kapitein COOK, XII. 87. Gevaarlijke toestand van hem en het volk aan de *Morai*, 87—91. Verlaat de *Morai* en komt aan boord van de *Ontdekking*, 93. Raadplegingen over de verder te nemene maatregelen, 93—97.

Vaart

Vaart naar land om de Inboorlingen tot eene onderhandeling te brengen, 97.

KING; in de Baai van *Awatska* aan land gezonden, en hoe het volk met hem aldaar in de Haven van *St. Pieter en Paulus*, door den Bevelhebber van die Haven ontvangen werd, XII. 280—283. Een boodschapper afgezonden naar *Bolcheritsk*, 284. Vriendelijk onthaal aan het huis van den Bevelhebber, 285. Terugkomst aan boord, 287. Gaat andermaal naar land, 289, en komt weder aan boord, 290. Komst van de boodschappers van den Bevelhebber, 291. Gezonden om een bezoek af te leggen bij den Bevelhebber te *Bolcheritsk*, 297. Wordt met zijn gezelschap bij den *Toion* of het Opperhoofd van *Kamtschin* onthaald, 301. Vervolg van de Reis in Sleden, 303. Beschrijving van deze wijze van reizen, 326. Aankomst te *Natcheckin*, 311. Beschrijving van heete Bronnen aldaar, 312. Vervolgt zijne Reis op de *Bolchoireka*, 313. Komt aan eenen *Ostoog*, *Opatchin* genaamd, 314. Wordt in statie te *Bolcheretsk* ontvangen, 315. Edelmoedigheid van den Bevelhebber en de Bezetting, 316—323. Beschrijving van *Bolcheretsk*, 324. Geschenken van den edelmoedigen Bevelhebber BEHM ontvangen, 326. Beschrijving van *Russische* en *Kamtschadaalsche* Dansen, 329. Vertrekt van *Bolcheretsk* met een hartelijk afscheid, 332. Terugkomst te *St. Pieter en Paulus* Haven, verzeld van den Majoor BEHM, die een bezoek aan boord doet, 334. Edelmoedigheid der Matroozen, 337. Zie verder CLERKE.

—— Wordt na den dood van CLERKE aangesteld tot Kapitein op de *Ontdekking*, XIII. 5. Doet de scha-

ſchade van de *Ontdekking* herſtellen, 6. Verdere verrigtingen op de beide Schepen, 8, 9. Zie verder COOK.

KING; gaat naar *Macao* om den *Portugeſchen* Gouverneur te bezoeken, XIII. 197. Komt weder aan boord, 202. Wordt naar *Canton* gezonden, om een Schip, door eenen *Engelſchen* Koopman te *Macao* gekocht, derwaarts te brengen, 203. Aanmerkingen omtrent de omliggende Eilanden, 204, en de *Chineeſche* Kust, *ald.* Komt te *Wampu*, 205. Vertrekt in eene *Chineeſche* Boot naar *Canton*, 206. Aankomst te *Canton*, 207. Ontbaal aldaar aan de *Engelſche* Factorij, *ald.* Voorbeeld van de achterdochtigheid der *Chineezen*, 208. Zie *Canton*. — Keert te rug naar *Macao*, 218. Beloop der waarde in klinkende Specie en Goederen, die voor de Pelterijen in beide Schepen gemaakt werden, 219. Zijn ontwerp van eene reize, om eenen Pelterij-Handel te openen op de West-Kust van *Amerika* en om verdere ontdekkingen in de nabuurſchap van *Japan* te maken, 221—224. Gevolgen van dit ontwerp, 224, *aant.* Zie verder COOK.

Kleeding; beſchrijving van de zonderlinge, gewone en buitengewone Kleeding op *Nootka*, op de Kust van *Amerika*, XI. 53—59.

Klippen; aanmerking omtrent dezelven op de Kusten van *Nieuw-Zuid Wallis*, III. 196.

Koers; Tafelen der koers van de *Reſolutie* en van die van de *Ontdekking*. Zie *Waarnemingen*.

Kokhenen; III. 134, 198.

Komango; Eiland in de *Zuid-Zee*, kort berigt van hetzelve, IX. 89—91.

Komeet; den 30. Augustus 1769 op de Reis in de *Zuid-Zee* waargenomen, II. 48.

Kompas; eene bijzonderheid bij het waarnamen van de afwijking van het Kompas, in de *Zuid-Zee*, IV. 74, VI. 267, VIII. 75.

—— Tafel van de afwijkingen van het Kompas, door Kapitein COOK waargenomen gedurende zijnen togt van *Engeland* naar de *Kaap de Goede Hoop*, XIII. 383.

Koning George III. Eiland; zie *Otahiti*.

Koning Georges Kanaal; op de Kust van *Amerika*, bij *Nieuw Albion*. COOK ankert daar op zijne derde Reis, X. 410. XI. 29. ook *Nootka* bij de Inboorlingen genoemd, XI. 39.

—— Gedrag der Inboorlingen, X. 410. Hun gedrag beloofde eenen vriendschappelijken omgang, XI. 1. Verschillende waren door hun te koop gebragt, 3. Schijnen menscheneters te zijn, 4. Plegen verscheidene behendige diefstallen, 6. Bijzondere Plegtigheden, der Inboorlingen, bij het naderen aan de Schepen, 8. Hun naijver in hunnen Handel met de Schepen, 10, 15. Hunne levenswijze op de Dorpen, 17. Op welk eene wijze zij Visch droogen en bewaren, 18. en hunne Visch-Fuiken maken, 19. De Inboorlingen geven, met gezangen, een plegtig bezoek aan COOK, 22. Aanmerking omtrent hunne denkbeelden van het Regt van Eigendom, 24. Voordeelige handel van Bever- en andere Vellen zou aldaar met de Inboorlingen kunnen gedreven worden, 28.

—— Nadere Beschrijving van dit Kanaal, enz. XI. 29, 109. Naamgeving en Ligging van hetzelve, 29. Beschrijving van het omliggende Land, 29—32.

We-

Weder en Luchtſtreek, 33. Boomen en andere Gewaſſen, 34, 35. Dieren, 36. Zeedieren, 39. Vogelen en Watervogelen, 42. Viſchen, 45. Schelp-Viſchen, 48. Kruipende Dieren en Inſecten, 48, 49. Mineralen en Steenen, 49.

Koning Georges Kanaal; Beſchrijving der Inboorlingen, hun Geſtalte en Gelaat, XI. 51. Kleur, 52. Gewone Kleeding en Opſchik, 53—56. Hunne Ceremonie Kleederen en monſterachtige houten Mom-Aangezigten, 57, 58. Oorlogskleederen, 59. Hun algemeenen aard, 60—63. Hunne Gezangen, 64. Speeltuigen, *ald.* Hunne gretigheid naar IJzer en andere Metalen, 65.

——— Wijze waarop de Inboorlingen hunne Huizen bouwen, XI. 68. Een Huis van binnen beſchreven, 70. Huisraad en Gereedſchap, 71. Vuiligheid van hunne Huizen, 72. Hunne Beelden, 73. Bezigheden der Mannen, 75. en der Vrouwen, 76. Hun Voedſel, zoo uit het Dieren- als Plantenrijk, 77. Wijze van Klaarmaking, 78. Tijd en wijze van Eten, 82, 83. Hunne Wapenen, 83. Hunne Handwerken en werktuigelijke Kunſten, 84. Hunne Beeldhouw- en Schilderkunst, 86, 87. Hunne Vaartuigen, 88. Hun Jagt- en Visch-Gereedſchap, 89. Wijze van Viſchen en Jagen, 90. Waarvan zij hunne Gereedſchappen maken, 91. Hoe zij aan het IJzer gekomen zijn, 93—97. Regeering, 98. Aanmerkingen omtrent hunne Taal, 100, 102.

Koningin Charlottes Kanaal; verrigtingen aldaar, II. 209—232. Naamgeving aan dit Kanaal, en bezitneming van dit en het aangrenzend Land, bij het oprigten van een Gedenkteeken, 233.

Koningin Charlotte's Kanaal; tweede komst van J. COOK aan dit Kanaal, IV. 155. Verrigtingen aldaar en aanmerkingen omtrent de Inwoners van het Land, 178 — 191, 290, 292 — 294, 297, 304.

——— Tweede komst van J. COOK aldaar, V. 137. Verrigtingen in dat Kanaal, 138. Het Schip de *Avontuur*, 't welk men hier dacht te ontmoeten, wordt niet weder gezien, 142. Vergeefsche zorg om dit Land van tam vee te voorzien, 146. Een afgrijsselijk geval bevestigde dat de *Nieuw-Zeelanders* menschen-eters zijn, 149 — 152. Aanmerking omtrent deze schrikkelijke gewoonte bij hun, en wat zij als bewijsredenen daarvan aanvoeren, 153. Beschrijving van het Opperhoofd TEIRATU, 405. Aanmerking omtrent de zinnen der onbeschaafde Volken, 406. De Winter is in *Nieuw-Zeeland* zeer zacht, *ald.* Aanmerking omtrent de Luchtstreek aldaar, 407. Natuurkundige Waarnemingen, 408. Aanmerking omtrent de Vrouwen van *Nieuw-Zeeland*, 409. Ligging van dit Kanaal, 410. Aanmerking omtrent de ruwheid der zeden van deze Wilden, 413. Slaafachtige staat der Vrouwen bij alle Wilde Natiën, 414. Geschiktheid van deze Baai tot het aanleggen van eene *Europische* Volkplanting, 420.

——— De Inwoners geven een blijk van scherpzinnigheid in het beduiden, dat de Reisgenooten van COOK, met het Schip de *Avontuur*, van dit Eiland voor eenige maanden weder afgezeild waren, VII. 370. De *Nieuw-Zeelanders* gevaarlijke vijanden voor alle vreemde schepen, 371. Bijzonderheden van het vermoorden van den Heer DU FRESNE MARTON en 28 mannen van zijn volk, in het Jaar 1772. 226, 371. Aanmerking omtrent dit voorval, 375.

Armoedige Hutten en levenswijze der Inwoners, 377. Onderzoek naar eene doorvaart in het Kanaal, 81. Aanmerking omtrent de Inwoners en hun Regering, 86. Proeven van eenige Gezangen der *Nieuw-Zeelanders*, 378.

Koningin Charlotte's Kanaal; Aankomst van COOK aldaar, op zijne derde Reis, VIII. 182. Gemakkelijkheid waarmede de Inboorlingen hunne woningen bouwen, 187. Het zelfde gezin houdt zich gemeenlijk bij elkander, 188. Aardappelen en andere Vruchten tierden, in de Tuinen door FURNEAUX bezaaid, zeer wel, 193. Gezetheid der Inboorlingen op Traan, 200, 245. Wilde Hoonders in de boschen gevonden, welke Kapitein FURNEAUX had achter gelaten, 201. Verhaal van den moord, op eene vorige Reis aldaar gepleegd, aan eenig Scheepsvolk van FURNEAUX, 203—208. Zie ook VII. 226, en VIII. 194.

——— De Inboorlingen zijn in eenen gedurigen staat van Oorlog, VIII. 210. Hoe zij hunne vijanden bespringen en opeten, 211. Hunne Godsdienstige begrippen, 213. Hebben bijgeloovige denkbeelden omtrent hun haar, 213. Omtrent de groene Talk, (*Poenammoo.*) 213, 214. Veelwijverij bij hun in zwang, 214. Hun karakter, 215. Aanmerking omtrent de Venusziekte aldaar, 217. en *aant.* Berigt van een *Europeesch* Schip, dat daar te voren geweest zou zijn, 218. Opgaaf van Sterre- en Zeevaartkundige Aanmerkingen, 220.

——— Aanmerkingen van den Heer ANDERSON over het Land omtrent dit Kanaal, VIII. 222. Deszelfs Grond, *ald.* Luchtstreek, 223. Winden, 224. Boomen en Kruiden, 225. Planten, 226. Vogelen, 230. Vischen,

ſchen, 234. Schelpvisſchen, 235. Inſecten, en andere Dieren, 236. Mineralen, 237.

Koningin Charlotte's Kanaal; Aanmerkingen omtrent de Inboorlingen, VIII. 237. Hunne Geſtalte, *ald.* Kleur, 238. Kleeding, 239. Verſierſelen, 240. Woningen, 241. Vaartuigen, 243. Voedſel en Kookerij, 244. Hunne Kunſten, Gereedſchappen en Wapenen, 247, —249. Hun karakter, 250. Wreedheid tegen hunne gevangenen, *ald.*. Menſchelijk gevoel omtrent hunne vrienden, 251. Hun Taal 252. Zie ook *Nieuw-Zeeland.*

Kool; (*Caraibiſche*) *Indian Kall*, III. 170, 171.

Koolpalm; (*Areka oleracea*) VII. 69. Aanmerking omtrent dien boom, op *Norfolk* in de *Zuid-Zee*, 70; 369.

Koraalbloem; *Erythrina*, V. 251.

Koraal-Klippen; Aanmerking omtrent Gods bewonderbare Voorzienigheid, in het voortbrengen van deze Klippen, VI. 278. Verdere aanmerkingen omtrent dezelven in de *Zuid-Zee*. 279.

——— Beſchrijving van eene fraaije *Koraalklip*, en van de ſchoonſt gekleurde Viſchen rondom die Klip, bij *Palmerſtonds Eiland*, IX. 75, 76.

——— Aanmerking omtrent de vorming en aanwas der *Koraal-Klippen*, IX. 81—86.

——— Beſchrijving van eene *Koraalklip* op *Oneviſ*; een klein Eiland in de *Zuid-Zee*, IX. 230. Aanmerking omtrent hare wording, *ald. aant.*

——— Omringen de meeste Eilanden van den *Stillen Oceaan*, X. 296.

Korlakken; berigt van deze Natie, XIII. 140.

Kormorans; II. 138. VII. 152, 155.

Kormorans Eiland; Ligging van hetzelve, VII. 109, 117. Gelegenheid van dit Eiland en aard van den grond, 383, 384. Verdere Aanmerkingen aldaar gemaakt omtrent de Inwoners en hun Bedrijf, 385—395. Zie ook 117—127.

Kotoo; Eiland in de *Zuid-Zee*; korte Beſchrijving van hetzelve, IX. 158.

Koude; verdooving en onweerſtaanbare ſlaperigheid door dezelve verwekt, I. 74—82.

——— ſcherpe koude op *Owhijhee* ondervonden, op 22° Noorder Breedte, XII. 165.

Krab; Zand-Krab, *(Cancer Vocans.)* I. 50.

Krabben van eene zonderlinge ſoort, III. 69. *Beurs-Krabbe*, 136.

Kringen; gemakkelijkheid waarmede de *Hollanders* op *Batavia* hunne grootſte Schepen kringen, en lof deswegens aan hun gegeven, III. 369.

Krokodillen; belagchelijk Bijgeloof der *Indianen* te *Batavia*, omtrent de verwantſchap van ſommigen met de menſchen, III 423—428.

Kruidnagelen; van waar deze oorſpronkelijk zijn, III. 404. Zorg der *Hollanders* omtrent het niet te zeer vermeerderen van derzelver aankweeking, 405.

Kruis; in de gedaante van een Crucifix tot gedachtenis van eenen overledenen, bij de *Indianen* opgerigt, II. 226.

Kuiſchheid; aanmerking over dezelve bij de *Nieuw-Zeelanders*, IV, 191, 194 enz.

Kuriliſche Eilanden, bij *Kamtſchatka*; berigt omtrent de zelven, XIII. 134.

Kwal, *Meduſa*, I. 3, 24.

Kwallebootje; *(Helix janthina)* is niet het Zeediertje, dat de *purpura* der Ouden was, IV. 242—244. Zie ook I. 21.

Kwallen of *Zee-Netelen*; *(Meduſa Pelagica.)* Beſchrijving van dezelven, IV. 232. X. 399.
Kwikſtaart, I. 4.

L.

Ladrones Eilanden; aanmerking omtrent eene vergelijking van Gewoonten bij derzelver Bewoners, en die van *Otahiti*, X. 245. *aant.*
Land; zekere teekenen dat men niet in de nabijheid is van een groot Land, IV. 203.
LANDEN. Lijst der *Landen*, *Kapen*, *Baaijen*, enz. waargenomen of nieuwelings ontdekt, door Kapitein J. COOK, op zijne *Eerſte Reis* rondom de Wereld.
Porto Santo en *Madera*, I. 5.
Teneriffe, I. 12.
Bona Vista, een der *Kaap-Verdiſche* Eilanden, I. 19.
Het Eiland *Ferdinand Noronha*, I. 23.
Santo Esperito, I. 26.
Kaap St. Thomas en *Frio*, I. 28.
Rio de Janeiro, I. 28, 42—59.
Santo Cruz, I. 57.
Het Eiland *des Cobras*, I. 57.
Grondelooze Baai, I. 61.
Eiland Popijs, I. 62.
Straat van *Le Maire* en van *Magelaen*, I. 63.
Kaap St. Diego, I. 63.

Kaap St. Vincent, I. 64.
Staten Eiland, I 98. II. 285.
Baai Good Succesf, I. 99.
Valentijns Baai, *Nieuw Eiland*, *Everts Eiland*, *Barnevelds Eilanden*, } I. 100.
L'Hermite Eilanden, I. 101.
Kaap Hoorn, I. 108.
Lagoon Eiland, *(Meir Eiland)* en
Kaap Thrumb, I. 114.
Bow Island, *(Boog Eiland.)* I. 116.
Groep Eilanden, en
Vogelen Eiland, I. 121.
Chain Island, *(Keten Eiland.)* en
Osnabrugs Eiland, *(Maitea.)* I. 122.
Otahiti of *Koning George III. Eiland*, I. 124.
Ohidea, eene Haven, en
Booran en *Taawirri* Eilanden, I. 248.
Port Royal, eene Haven, *(Matavai.)* I. 249, 293.
Tiarrabou of *Otahiti Ete* en
Opoureonu of *Otahiti Nue*, I. 250.
Onityfiha, eene Baai, I. 252.
Otocarcite, Eiland, I. 254.
Paparra, eene Landftreek, I. 265.
Alahourou, eene Woonplaats, I. 270.
Huaheine, Eiland, I. 208.

Eenige andere Eilanden in de Nabuurfchap van *Otahiti*.

Societeits Eilanden, II. 1—34.

Hua-

Huaheine, II. 3, 9 [illegible]. 26.
Ulitea, II. 11. V. 42.
Otaha, *Toahoutu* en *Whennuata*, Eilandjes, II. 17.
Bolabola, II. 34, 36.
Tubai, II. 34.
Maurna, II. 34.
Ohamaneno, Haven, II. 34.
Ohamene, Haven, II. 35.
Oherurua, Haven, II. 35.
Oheteroa, Eiland, II. 37.
Nieuw Zeeland, en deszelfs Kusten, II. 48. enz.
Povatij Baai, of *Armoedige Baai*, *Taoneroa* of het *Lange Zand*, II. 71. V. 123.
Joungs Nick's Head, of de *Jongen Nicks Kaap*, II. 73.
Cape Table, (*Tafel Kaap.*) II. 76.
Teahowratj, nu *Portland Eiland*, II. 77.
Terakaco, Schier Eiland, II. 80.
Kinder-Dieven-Kaap, (*Cape Kidnappers.*) II. 87.
Hawke's Baai, II. 87.
Cape Turnagain, of *Kaap Keerweer*, II. 89.
Gable-End Foreland, of *Dak-Voorland*, II. 92.
Tegadoc, Baai, II. 102.
Tolaga, Baai, II 110, 113.
Oost-Eiland, *Oost-Kaap*, II. 113.
Hicks-Baai. II. 114.
Vlucht-Kaap, (*Cape Runawaij.*) II. 116.
Mowtohora, Eiland, II. 119.
Berg *Edgecombe*, II. 119.
De *Major*, Eiland, II. 122.
Hof der Aldermans, eene groep kleine Eilanden en Klippen, II. 122.

Waarretourra, een Dorp, II. 143.
Mercurius-Baai, II. 150, 153.
Theems, Rivier, II. 160.
Kaap Rodneij, II. 163.
Kaap Colville, II. 164.
Braasfem Kaap, II. 167.
Arme Ridders, (*Poor Knights.*) kleine Eilandjes, II. 168.
Kaap Bret, (*Motugogogo.*) II. 171.
Eilanden Baai, II. 184.
Cavalles, Eilanden, II. 187.
Ontwijfelbare Baai, (*Doubtless Baij.*) II. 188.
Kaap Maria Van Diemen, II. 189, 196. 200.
Ulimaroa, II. 189.
Knokkel Punt, (*Knuckle Point.*) II. 190.
Zand Baai, (*Sandy Baij.*) II. 190.
Kameel Berg, (*Mount Camel.*) II. 190.
Noord Kaap, II. 194.
Drie Koningen, Eiland, II. 196.
Meeuwen Eiland, (*Gannet Island.*) II. 205.
Albatros-Punt, en
Boschrijke Punt, (*Woodij Head.*) II. 205.
Berg Egmont, II. 207.
Kaap Egmont, II. 207.
Koningin Charlotte's Kanaal, II. 209—238.
Moordenaars Baai, II. 214.
Motuara, Eiland; II. 232.
Kaap Koamaroa, II. 238.
Kaap Tierawitte, II. 243.
Ingang Eiland, II. 244.
Kaap Pallifer, II. 244.
Nevelachtige Baai, (*Cloudij Baij.*) II. 245.

Kaap Campbel, II. 245.
Eaheinomauwe, Eiland, II. 245, 248.
Lookers-on of *Aankijkers*, Eiland, II. 252.
Tovy Poenammoo, Eiland, II. 758.
Banks-Eiland, II. 259.
Kaap Saunders, II. 260.
De *Vallen*, *(Traps.)* Klippen, II. 265.
Zuid-Kaap, II. 266.
Solanders Eiland, II. 268.
Donkere Baai, *(Dusky Baij)* II. 269.
Vijfvingeren punt, II. 269.
West-Kaap, II. 270.
Waterval punt, II. 272.
Klippen punt, II. 276.
Kaap Vaarwel,
Admiraliteits Baai,
Kaap Stevens,
Kaap Jackson,
Blinde Baai, *of Moordenaars Baai*, } II. 283.

Landontdekking op de Togt van *Nieuw Zeeland*, naar *Botanie Baai*.

Hicks punt. III. 4.
Kaap Howe, III. 6.
Dromedaris Berg, en
Dromedaris punt, III. 7.
Steile punt, *(Point Upricht.)* III. 8.
Duivenhuis, een Berg, III. 9.
Kaap Joris, III. 11.

Lang Neus, *Roode Punt*, III. 13.
Botanie Baai, III. 17-37.

Van *Botanie Baai* naar *Drievuldigheid Baai*, op de Kust van *Nieuw Holland*.

Jackſons Haven, III. 41.
Gebroken Baai, III. 41.
Drie punten Kaap. III. 42.
Stephens punt en
Stephens Haven, III. 43.
Kaap Hawke, III. 44.
Drie Broeders, Bergen, III. 45.
Rook Kaap, III. 46.
Kaap Bijron, III. 49.
Waarſchouw Berg, (*Mount Warning.*) III. 50.
Gevaar Punt, (*Point Danger.*) III. 50.
Uitkijk Punt, en
Morctons Baai, III. 51.
Kaap Morcton, III. 52.
Glasblaserijen, (*the Glashouſes.*) III. 53
Dubbel Eiland punt, III. 54.
Indianen Kaap, III. 55.
Zandige Kaap, III. 57.
Zeebreker Bank, (*Break Sea Spit.*) III. 58.
Herveijs Baai, III. 59.
Trapgans Baai, III. 63.
Kaap Steenbok, III. 66.
Kaap Menigvuld, en
Keppels Baai, en
Keppels Eilanden, III. 71.

Kaap Townshend, III. 72.
Dorſtig Kanaal, III. 80.
Kaap Pier, III. 81.
Breed Kanaal, III. 83.
Kaap Palmerſton, III. 83.
Kanalen Baai, III. 83.
Kaap Hilsborough, III. 85.
Kaap Conway, en
Sluit Baai, (*Repulſe Baij.*) III. 86.
Pinkſter Straat, en
Cumberlands Eilanden, en
Kaap Gloucester, III. 89.
Helborne Eiland, en
Edgcumbe Baai, en
Oprijzende Kaap, (*Cape Upſtart.*) III. 89.
Cleveland Baai, en
Magnetisch Eiland, III. 91.
Heuvel Punt, (*Point Hillock.*) III. 93.
Halifax Baai, III. 93.
Kaap Sandwich, en
Rockingham Baai, III. 94.
Dunk Eiland, en
Franklands Eilanden, III. 95.
Kaap Grafton, en
Groen Eiland, III. 96.
Drievuldigheid Baai, III. 98.

Op de Koers van *Drievuldigheid Baai*, tot de *Endeavour Rivier* op de Kust van *Nieuw Holland*, of *Nieuw Zuid Wales*.

Kaap Kwelling, (*Cape Tubulation.*) III. 99.

Hoop

Hoop Eilanden, III. 113.
Kaap Bedfort, III. 168.
Endeavour-Rivier, III. 169.
Vleikaap, III. 178.
Uitkijk punt, III. 180.
Hagedis Eiland, III. 184.
Adelaars Eiland, III. 186.
Voorzienigheids Kanaal, en
Kaap Weymouth, en
Weymouth Baai, III. 198.
Forbis Eilanden, III. 199.
Steile Kaap, III. 200.
Temple Baai,
Kaap Grenville,
Sir Charles Hardij't Eilanden, } III. 201.
Cockburns Eilanden,
Vogel Eilanden, III 202.
York Kaap, III. 206.
York Eilanden, III. 207.
Newcastle Baai, III. 207.
Bezitneming Eiland, III. 210.
Wallis Eilanden, III. 212.
Gekken Eiland, III. 214.
Carpentaria, III. 214.
Prins van Wales Eilanden, III. 215.
Endeavour Straat, III. 216.

Op de Reis van *Nieuw Zuid-Wales* naar *Nieuw Guinea*.

Bartholomeüs en
Whermolijsen Eiland, III. 267.

Op de Reis van *Nieuw Guinea* tot het Eiland *Savu*.

Arren Eilanden, III. 282.
Timor Laoet, III. 283, 285.
Wenel Eilanden, III. 283.
Timor, III. 285, 339.
Savu, III. 291.
Rotte en *Somaw*, Eilanden, III. 289, 339, 340.
Solars, *Ende*, kleine Eilanden, III. 341.

Op de Reis van het Eiland *Savu* naar *Batavia*, enz.

Prinsen Eiland, en
Cracatoa, een Eiland, III. 347.
Java, III. 347.
Punt Auger, III. 348.
Dwars in de weg, Eiland, III. 349.
De punt van *Bantam*, III. 349.
Wapping, een Eiland, en
de *Duizend Eilanden*, en
Pulo Pare, III. 354.
Batavia, III. 356, 375.
Eiland *Onrust*, III. 363.
Kuipers Eiland, III. 364.
Straat Sunda, III. 445.
Kaap de Goede Hoop, III. 459, 465.
Robben Eiland, III. 478.

Landen, enz. waargenomen of nieuwelings ontdekt, op de *Tweede Reize* van J. COOK naar de *Zuid Pool*.

Madera, IV. 7.
Kanarifche Eilanden, IV. 8. 228.
Het Eiland *Ferro*, IV. 8.
Palma, IV. 8, 228.
Bonavista, IV. 10.
Port Praija aan *St. Jago*, IV. 10.
Kaap de Goede Hoop, IV. 22.
Nieuw Zeeland, IV. 100.
Donkere Baai, IV. 102.
Pickersgills Haven, IV. 103.
Eenden Inham, IV. 109.
Indianen Eiland, IV. 109.
Anker Eiland, en
Namiddagmaal Bogt, IV. 115.
Van Diemens Land, IV. 159.
Frederik Hendrik Baai, IV. 162.
Pinguin Eiland, en
Maria's Eiland, IV. 164.
Avontuur Baai, IV. 167.
Schouten Eiland, IV. 168.

Op de Reis naar *Otahiti*.

Pitcairns Eiland, IV. 202.

Op de Kust van *Otahiti*.

Matavai Baai, V. 14.

Op

Op de Reis van *Ulitea* naar de *Vrienden-Eilanden.*

Herveijs Eiland, V. 69.
Eiland *Middelburg*. V. 71.
Eiland *Amſterdam*, V. 71.

Op de Reis van de *Vrienden Eilanden* naar *Koningin Charlotte's Kanaal*, aan *Nieuw Zeeland.*

Eiland *Pijlſtaart*, V. 122.

Op de Reis van *Nieuw Zeeland* naar de *Marquiſen Eilanden.*

Paasch Eiland of *Davis Land*, V. 198.
Marquiſen Eilanden: Hoods Eiland, St. Pedro, La Dominica, St. Christina, V. 230. VI. 3.

Op de Reis van de *Marquiſen Eilanden*, naar *Otahiti.*

Otahiti, VI. 12. en 272.
Eiland *Tiookea*, VI. 14.
George's Eilanden, VI. 16.
Pallifers Eilanden, VI. 18.

Op de Reis van *Ulitea* naar de *Vrienden Eilanden.*

Eiland *Howe*, VI. 114.
Palmerſton Eiland, VI. 115.
Wilden Eiland, VI. 120.

Ei-

Eiland *Rotterdam*, VI. 125.
Amattafoa, Eiland, VI. 140.
Vrienden Eilanden, VI. 141.
Keppels Eilanden, VI. 142.

Ontdekking op de Togt van de *Vrienden Eilanden.*

Schildpad Eiland, VI. 148.
Aurora, Eiland, VI. 150.
Lazarus Eiland, VI. 150, 245.
Pinkster Eiland, VI. 153.
Ambrym, Eiland, VI. 154.
Maticollo, *Apie*, *Paoom*, } Eilanden, VI. 160, 161, 169.
Driebergen Eiland, VI. 170.
Schepherds Eilanden, VI. 170.
Twee-bergen Eiland, VI. 172.
Montagu, *Hinchinbrook*, *Sandwich*, } Eilanden, VI. 173.
Erramanga, Eiland, VI. 179, 204.
Tanna, Eiland, VI. 187, 203.
Immor, Eiland, VI. 204.
Erronan of *Footona*, Eiland, VI. 204, 241.
Anattom, Eiland, VI. 204.
Bartholomeüs Eiland, VI. 246.
St. Philip en St. Jago, VI. 247.
Pic de l'Etoile, VI. 358.
Tierra del Espirita Santo, VI. 358.

Op de Reis van de *Vrienden Eilanden*, naar *Nieuw Caledonia*.

Kaap Colnett, VII. 3.
Balabea, Eiland, VII. 4.
Nieuw Caledonia, VII. 4, 61.

Op de Reis van *Nieuw Caledonia*, naar *Nieuw Zeeland*.

Waarnemings Eiland, VII. 39.
Krooning Kaap, VII. 43.
Koningin Charlotte's Voorland, VII. 45.
Pijnboomen Eiland, VII. 49.
Prins van Wales Voorland, VII. 54.
Botanie Eiland, VII. 55.
Norfolk Eiland, VII. 68.
Nieuw Zeeland, VII. 72.
Moordenaars of *Blinde Baai*, VII. 371.

Op de Reis van *Nieuw Zeeland*, tot het *Vuurland*.

Kaap Campbell, VII. 92.
—— *Defeada*, VII. 102.
—— *Gloucester*, VII. 104.
—— *Noir*, VII. 105.
Baai van St. Barbera, VII. 106.
Akelige Kaap, VII. 107.

Op

Straat van Jelouzel, VII. 107.
Gilberts Eiland, VII. 107.
Eilanden van *St. Ildefonso*, VII. 109.
Kersmis Kanaal, VII. 111, 124, 131.
Gebrand Eiland, VII. 114.
Kormorans Eiland, VII. 117.
Ganzen Eiland, VII. 119.

Op de Reis van *Kersmis Baai*, om *Kaap Hoorn*.

Nassaus Baai, VII. 129.
Hermites Eilanden, VII. 130.
Kaap Hoorn, VII. 131.
Mis Kaap, VII. 132.
Straat van le Maire, VII. 132.
Succes Baai, VII. 132.
Staaten Land, VII. 132.
Nieuwejaars Eilanden, VII. 149.

Op de Reis van *Staten Land*.

Golf van St. Sebastiaan, VII. 157.
Willis Eiland, VII. 162.
Vogelen Eiland, VII. 162.
Kaap Noord, VII. 163.
Kaap Buller, VII. 163.
Bezitneming Baai, VII. 164, 167.
Eilanden Baai, VII. 167.

Saun-

Saunders Kaap, VII. 168.
Cumberlands Baai, VII. 163.
Kaap Charlotte, *Koninklijke Baai*, *Kaap George*, *Coopers Eiland*, *Sandwich Baai*, VII. 169.
Teleurſtelling Kaap, VII. 170.
Pickersgills Eiland, VII. 171.
Georgia, Eiland, VII. 172, 407.

Op de Reis van het Eiland *Georgia* naar *Kaap de Goede Hoop*.

Friezelands Piek, *Kaap Bristol*, *Zuid Thule*, *Forſters Baai*, VII. 183.
Kaap Montagu, VII. 184.
Saunders Eiland, VII. 187.
Maria Lichtnis Eilanden, VII. 187.
Sandwich Land, VII. 190.

Op de Reis van *Kaap de Goede Hoop*.

Ascenſion, VII. 252.
Fernando de Noronha, VII. 257.
Azores, VII. 266.
Faijal, Eiland, VII. 267.
Pico, Eiland, VII. 267.

St. George's Eiland, VII. 275.
Tercera, Eiland, VII. 275.

Landen, enz. waargenomen of nieuwelings ontdekt, door Kapitein J. COOK, op zijne *Derde Reize* naar den *Stillen Oceaan*.

Teneriffe, Eiland, VIII. 23.
Bonavista, Eiland, VIII. 45.
Maijo, Eiland, VIII. 46.
Port Praija, aan 't Eiland
St. Jago, VIII. 48.
Kaap de Goede Hoop, VIII. 56.
Prins Edwards Eilanden, VIII. 80, 83.
Bligh's Cap, of het Eiland *van Bijeenkomst*, *(Isle de Rendez-vous,)* VIII. 91.
Kaap St. Louis, of *Kaap François*, VIII. 91, 102.
Kerguelen Land, en
Omliggende Kusten, VIII. 92, 138.
Kersmis Haven, VIII. 102.
Kaap Cumberland, VIII. 107.
Schildwachthuis Eiland, VIII. 108.
Pringle Punt, VIII. 108.
Witte Baai, VIII. 109.
Stuit Baai, VIII. 110.
Howes Voorland, VIII. 110.
Pinguin Kreek, VIII. 115.
Palliser Haven, VIII. 117.
Suikerbrood Berg, VIII. 117.
Berg Campbell, VIII. 118.
Kaap Digbij, VIII. 119.

Char-

Charlotte Punt, VIII. 121.
Prins van Wallis Voerland, VIII. 121.
Koninklijk Kanaal, VIII. 122.
Kaap George, VIII. 122.
Eiland van Verwoesting, VIII. 126.
Van Diemens Land en deszelfs Kusten, VIII. 141.
Meeuwen Steen en
Zuidwest Kaap, VIII. 141.
Zuid Kaap en
Tasmans Kaap en
Eddij Steen, VIII. 142.
Storm Baai, VIII. 142.
Avontuur Baai, VIII. 143.
Maria's Eilanden, VIII. 143.
Kaap Fredrik Hendrik, VIII. 143.
Gegroefde Kaap, VIII. 161.
Nieuw Zeeland en deszelfs Kusten, VIII. 183.
Rots Punt, VIII. 183.
Kaap Vaarwel, VIII. 184.
Stephens Eiland, VIII. 184.
Koningin Charlotte's Kanaal, VIII. 184.
Gras Bogt, VIII. 194.
West Baai, VIII. 201.
Menſcheneeters Bogt, VIII. 201.
Schips Bogt, VIII. 201, 220, 221.
Mangea, Eiland, IX. 5.
Wateeo, Eiland, IX. 19.
Wenoaa Ette, Eiland, IX. 58.
Herveys Eilanden, IX. 63.
Palmerſtons Eiland, IX. 72.
Wilden Eiland, IX. 87.

Vrienden Eilanden.

Rotterdam of *Annamokka*, IX. 87.
Fallafajeca, IX. 87.
Komango, Eiland, IX. 87.
Kao en
Tofea, Eilanden, IX. 107.
Kotoo, Eiland, IX. 109.
Hapæe, Eiland, IX. 114.
Lefooga, Eiland, IX. 136.
Hoolaiva, Eiland, IX. 147.
Footoha, Eiland, IX. 156.
Amſterdam of *Tongataboo*, IX. 163.
Hoonga Happæe en
Hoonga Tonga, Eilandjes, IX. 164.
Onevij, Eiland, IX. 229.
Boscawens Eiland en
Keppels Eiland, IX. 303, 309.
Hamoa, Eiland, IX. 307.
Vavaoo, Eiland, IX. 307.
Fejee, Eiland, IX. 308.
Toahouai, Eiland, X. 7.

Societeits Eilanden.

Otahiti, X. 32.
Eimeo, X. 44, 119.
Huaheine, X. 138.
Ulietea, X. 192.
Bolabola, X. 195.
Kersmis Eiland, X. 282, 295.

Sandwich Eilanden.

Atooi, X. 299, 330.
Oreehoua, X. 330.
Onecheow, X. 330.
Woahoo en
Tahoora, X. 345.

AMERIKA.

Nieuw Albion, X. 400.
Slecht weder Kaap, X. 401.
Kaap Perpetua, X. 404.
—— *Gregorius*, X. 405.
—— *Blanco*, X. 405.
Straat van MARTIN DE AGUILAR, X. 405.
Vici Kaap, X. 408.
Straat van JUAN DE FULCA, X. 408.
Branding Punt, X. 410.
Boschrijke Punt, X. 410.
Hoop Baai, X. 410.
Konings George's Kanaal, XI. 29.

Langs de Kust van AMERIKA, Noordwaarts.

Kaap Edgecumbe, XI. 115.
Eilanden Baai, XI. 116.
Kruis Kanaal, XI. 117.
Kruis Kaap, XI. 117.
Kaap Mooi Weer, XI. 117.
Berg Elias, XI. 119, 173.
Beerings Baai, XI. 120, 173.

Sucklings Kaap, XI. 122.
Kaijes Eiland, XI. 123.
Controlleurs Baai, XI. 128.
Kaap Hinchingbroke, XI. 129.
Prins Willems Kanaal, XI. 129.
Digten Hoek Baai, XI. 140.
Montagu Eiland, XI. 144.
De groene Eilanden, XI. 145.
Kaap Eliſabeth, XI. 172.
Kaap St. Hermogines, XI. 173.
St. Elias Kaap, XI. 173.
Dorre Eilanden, XI. 175.
Baaks Punt, XI. 175.
Kaap Douglas, XI. 175.
Berg St, Augustijn, XI. 176.
Kaap Bede, XI. 178.
Cooks Rivier, XI. 179, 191.
Keerweer Rivier, XI. 190.
Bezitneming Punt, XI. 193.
Pinkſter Kaap en
Pinkſter Baai, XI. 203.
Kaap Grenville en
Kaap Barnabas, XI. 205.
Twee hoofdige Punt, XI 206.
Drievuldigheid Eiland, XI. 207.
BEERING's *Mistig Eiland*, XI. 207.
Mist Kaap en
Mistig Eiland, XI. 211.
Spitſen punt, XI. 211.
Kodiak en de *Schumagins Eilanden*, XI. 215.
Rustpunt en
Heilhot Eiland, XI. 220.
Oonalashka, Eiland, XI. 228.

Sem-

Sennganoodhka Haven, XI. 233.
Oonella, *Acootan*, *Oonemak*, } XI. 235.
Bristol Baai, XI. 240. 245.
Rond Eiland, XI. 242.
Kalmte Punt, XI. 243.
Kaap Newenham, XI. 244.
Regte Punt, XI. 253.
Anderſons Eiland, XI. 256.
Rodneij Punt, XI. 257.
Slede Eiland, XI. 257.
Kings Eiland, XI. 259.
Prins van Wales Kaap, het Weſtelijkſte einde van geheel AMERIKA, XI. 261. XII. 366.
Tſchutski, het Oostelijk einde van ASIA, XI. 264, 272.
Mulgrave Punt, op de Kust van AMERIKA, XI. 274.
Ijskaap, XI. 277.
Kaap Lisburne, XI. 285.
Noord Kaap of *Kaap North*, op de Kust van ASIA, XI. 292.
Burnigs Eiland, XI. 296.
Oostkaap van ASIA, XI. 299. XII. 365.
St. Laurens Baai, XI. 300, 302.
Eiland *St. Laurens*, XI. 304.

Op de *Amerikaanſche* Kust.

Kaap Derbij, XI. 307.

Eiland *Alashka*, XI. 308.
Kaale Kaap, XI. 309.
Kaap Denbigh, XI. 311.
Besborough Eiland, XI. 313.
Norton Kanaal, XI. 323.
Stuarts Eiland, XI. 327.
Kaap Stephens, XI. 328.
Ondiep Water Punt, XI. 329.
Clerke's Eiland, XI. 330.
Gore's Eiland, XI. 332.
Dak Eiland, XI. 332.
Oonalashka, Eiland, XI. 333.
Amoghta, Eiland, XI. 383.

Sandwich Eilanden.

Owhyhee, XI. 392. XII. 153.
Mowee, XI. 392. XII. 153, 172.
Ranai of *Oranai*, XII. 129, 153, 174.
Morotinnee, XII. 153.
Kahowrowee of *Tahoorowa*, XII. 153, 173.
Morotoi of *Morohoi*, XII. 131, 153, 173.
Waakoo of *Oaheo*, XII. 153, 174.
Atooi, *Atowi* of *Towi*, en somtijds *Kowi*, XII. 135, 153, 175.
Necheeow of *Oneehow*, XII. 153.
Onceheow, XII. 153, 176.
Orcehoua, XII. 153, 176.
Tahoora, XII. 153, 176.
Modoopapappa, XII. 260. Zie ook 154.

Na het vertrek van de *Sandwich Eilanden.*

Kamtſchatka, een Schier-Eiland, en daarop de *Awatska Baai*, XII. 278.
Stad en Haven van *St. Pieter* en *St. Paulus*, XII. 279.
Karatchin, XII. 301.
Natchekin, XII. 311.
Bolcheretsk, XII. 313.
Opatchin, XII. 314.
Cheepoonskoi Nosf, XII. 355.
Kronotskoi Nosf, XII. 355.
Kamtſchatskoi Nosf, XII. 357.
Otritorskoi Nosf, XII. 357.
St. Thadens Nosf, XII. 361.
Tſchukotskoi Nosf, XII. 362.
St. Laurens, XII. 363.
St. Diomedes, XII. 365.
Beerings Straat, XII. 375.

Op de Terugreis van eene vruchtelooze Togt Noordwaarts.

Kaap *Serdze Kamen*, XII. 389.
St. Laurens, Eiland, XII. 412.
Mednoi, Eiland, XII. 416.
Paratonnea, eene Stad op *Kamtſchatka*, XIII. 31.

Op de Terugreis van *Kamtſchatka.*

Kaap Cavareea, XIII. 145.

Baai

Baai *Achachinskoi*, XIII. 146.
Kaap Lopatka, XIII. 147.
Kurilische Eilanden, XIII. 148. Zie ook 134.
De Eilanden *Shoomska* en *Paramoushir*, XIII. 148, 149.
De Drie Zusters, Eilanden, XIII. 150.
Zellantij en *Kunashir*, Eilanden, XIII. 150, 156.
Land van DE GAMA, XIII. 151.
Compagnies Land, *Staten Eiland*, XIII. 151.
Japan, XIII. 162.
Bashees Eilanden, XIII. 178.
Zwavel Eiland, XIII. 180.
Eiland *Prata*, XIII. 186.
Lerna en *Dieven Eiland*, XIII. 188, 189.

Op de Kust van *China*.

Het Eiland *Potoc*, XIII. 195.
Maco, XIII. 195.
Bocca Tigris en *Wampu*, XIII. 204, 205.
Maclesfield Bank, XIII. 235.
Eiland *Pulo Sapata*, XIII. 236.
Pulo Condore, XIII. 237.
Pulo Timoan, XIII. 260.
Pulo Puisfang, XIII. 261.
Pulo Aor, XIII. 261.
Pulo Panjang, XIII. 261.
Pulo Taija, XIII. 262.
De *Drie Eilanden*, en het Eiland *Banca*, XIII. 362.
Sumatra, XIII. 263.
Eiland *Lusepara*, XIII. 264.

De *Twee Zusters*, XIII. 266.
Java, in de *Straat Sunda*, XIII. 267.
Eiland *Cracatoa*, XIII. 271.
Prinſen Eiland, XIII. 274.
De *Straat Banca*, XIII. 278.
Kaap de Goede Hoop, XIII. 281.
Simons Baai, XIII. 285.
Baai Fals, XIII. 288.
St. Helena en *Ascenſion*, XIII. 291.
Ierland, *Stromnets*, de *Nore*, XIII. 291, 292.

Lang-Eiland, in *Koningin Charlotte's Kanaal*, in *Nieuw Zeeland*; beſchrijving van hetzelve, IV. 288. Europiſche Tuinzaden aldaar gezaaid, *ald.* Voortbrengſelen op dit Eiland; 289. Berigt van de Inwoners aldaar; hunne zeden, 299, Kano's, 300. Verſierſelen, 301. Danſen, 303.
Larus oripidatus van LINNÆUS, I. 23.
Laurens; (*St.*) aanmerking omtrent de Ligging van dit Eiland, XII. 415.
Laurus Indicus; zie *Vigniatico*.
Lazarus Eiland, in de *Zuid-Zee*; aanteekening omtrent hetzelve, VI. 365.
Lefooga; Eiland in de *Zuid Zee*, IX. 136. Beſchrijving van hetzelve, *ald.* Wijze van Baardſcheren aldaar, 144. Waarneming van eenen aanmerkelijken Berg en Steen, 146.
Leggenningen; opſchrift van die, welke medegenomen werden, om onder verſchillende Volkeren uit te deelen, IV. 109.
Lei-Vogel, IV. 144.
Leliewortel; (de *Saranne.*) XI. 373.

Lengte

Lengte op Zee; aanmerking omtrent de voortreffelijke Werktuigen, om dezelve door dezelven te bereekenen, IV. 25, 59. V. 327. Zie ook VII. 250, 256, 261, 268, 272, 274.

——— Verbetering der middelen om dezelve waar te nemen, IV. 59, 60. Zie ook bl. 25. en VI. 111.

——— Aanmerking omtrent de beste wijze om de Lengte waar te nemen, VI. 266. Zie ook VII. 101, 131.

——— Aanmerkingen omtrent het ontdekken der Lengte door de Maan, VIII. *Inl.* XCIV. *aant.*

——— Aanmerkingen omtrent het Uurwerk, het welke Kapitein COOK, om de Lengte op Zee waar te nemen, met zich nam, op zijne derde Reis naar den *Stillen Oceaan*, VIII. 5. Waarnemingen daarmede gedaan, om de Lengte van *Sheernesf* en het *Noord Voorland* te bepalen, 10. En van *Plijmouth*, 18. Van *Teneriffe*, 28. Van *Bonavista*, 45. Van de *Kaapſtad*, 71. Van de *Avontuur Baai*, aan *Van Diemens Land*, 159.

Leptospernum Scoparium is de *Nieuw Zeelandſche* Theeſtruik, VIII. 164. *aant.*

Lijken; hoe men op *Otahiti* het Lijk van eenen Bevelhebber bewaart, X. 78.

Lilium Kamtſchatienſe; (*Flore abro rubente*,) beſchrijving van deze Plant, XIII. 74.

Lootsmannetje, (*Gasterosteus ductor.*) IV. 238.

Luchtgeſteldheid van het *Noordelijk* en *Zuidelijk* Halfrond is, op dezelfde Breedte, zeer verſchillend, IV 254. Waarſchijnlijke oorzaak hier van, *alâ.* en 255.

——— in *Nieuw Zeeland*, V. 407. VII. 407. VIII. 223.

——— op de *Falklands Eilanden*, V. 407.

Lucht-

Luchtgeſteldheid op de *Vrienden Eilanden*, IX. 246.
——— op de *Sandwich Eilanden*, X. 351.
Luchtverſchijnſel, gelijkende naar het Noorder-licht, omtrent het Eiland *Timor*, 's avonds waargenomen, III. 291. en in de *Zuid-Zee*, IV. 79, 82, 159, 263.
——— Op Zee, bij *St. Jago*, IV. 239.

M.

Maaltijd; beſchrijving van eenen Maaltijd der voornaame lieden op *Otahiti*, I. 320.
——— Beſchrijving van een' Maaltijd, bij het Opperhoofd ORCO, op *Ulietea*, gehouden, V. 98.
——— Gewoonten bij dezelven onder de *Indianen* van de *Zuid-Zee*, IX. 234.
Maan-Eclips; eene *Maan-Eclips* den 11 October 1772. waargenomen, IV. 16.
——— Waarneming van eene *Maan-Eclips* den 30 Julij 1776. VIII. 22.
——— Waargenomen den 21 Julij 1777, in de *Zuid-Zee*, X. 2.
——— Waargenomen, bij de *Sandwich Eilanden*, den 4 November 1778. XI. 393.
Madera; eenige bijzonderheden omtrent dit Eiland, I. 5.
——— Grootte van dit Eiland, IV. 215. Door wien en wanneer ontdekt, *ald.* Verdeeling van hetzelve, *ald.* Steden op hetzelve, 216. Regering, *ald.* Wereldlijke Priesters, Kapittel, Kloosters, 217. Getal der In-

Inwoners, 218. Geſtalte, Kleur en Kleederdragt van het gemeene Volk, *ald.* Levenswijze der Landlieden, 219. Wijnteelt en Wijnbergen aldaar, 220, 224. Geſtalte der Stedelingen, *ald.* Geſteldheid van den Grond, 221. Beeken, 222. Geringe Graanoogst, 223. Wijze van Dorſchen, 224. Soort en prijs der Wijnen, 225. Andere Vruchten, *ald.* Dieren, Vogelen, Visſchen en Inſecten, 226, 227.

Madera Wijn; wat aan denzelven dien uitmuntenden ſmaak geeft, IV. 214.

Madrid; aankantingen des Volks aldaar, tegen het Koninklijk gebod om de ſtraten der Stad van alle vuiligheden te zuiveren, II. 99.

MAGALHAENS; (FERDINAND) berigt aangaande dezen Zeevaarder, IV. *Inl.* XX.

——— Aanteekening omtrent den oorſprong der benaming van deze Straat, I. 63. *aant.*

Magalhaenſche Ganzen, Albatrosſen en Onweervogelen, I. 62, 103.

Mahie; een Zuurdeeg, dus genoemd, I. 316.

MAIRE, (LE) Ontdekkingen gedaan op het Land in die Straat, I. 65. Reize naar den top van eenen Berg, om Planten te zoeken, 71. Algemeene Beſchrijving van deze Straat, en Aanmerkingen over het Berigt van Lord ANSON daaromtrent, 96. Onderrigtingen omtrent den Togt Westwaarts om dit gedeelte van *Amerika*, in den *Zuider Oceaan*, 105.

——— Landen door hem en SCHOUTEN ontdekt, IV. *Inl.* XXIII.

Makreelen, II. 133.

Maleijers; Aanmerking omtrent dezelven, VIII. *Inl.* CVII. *aant.*

Maleitſche Taal; de heerſchende in een groot gedeelte van de *Oost Indien*, III. 417.

Mallicello; een Eiland in de *Zuid Zee*, VI. 154, 160. Berigt van de Inwoners, 155, 367. Derzelver Wapentuigen, 165, 368. Aanmerking omtrent eene vrucht als een Oranje Appel, *Abbi Mora* genoemd, 161. Trekken van eerlijkheid dezer Eilanders, 162. Leelijke Geſtalte der Inboorlingen, 163, 164. Hunne Verſierſels, 165. Hunne vaardigheid in het naſpreken der zwaarſte toonen, 369. Hunne ſcherpzinnigheid en goedaardige bezorgdheid, 370. Aanmerking omtrent hunne taal, 166, 367. Verdere Berigten over de Planten en de Kleeding en Verſierſels der Inboorlingen, 371. Aanmerkingen omtrent de eerſte bevolking van dit Eiland, 373. Luchtſtreek, *ald.* Zeden, Voedſel en Gewoonten der Inboorlingen, 374. Muzijk Inſtrumenten, Krijgswapenen, 375. Ligging van dit Land, 245.

Malveſie; *(Vin de)* zie *Kanarie Sek.*

Mangea, een Eiland in de *Zuid Zee*; korte beſchrijfſchrijving van hetzelve, en deszelfs Inwoners, IX. 5—16. Hunne wijze van groeten, 17, 18.

Mangles boomen; III. 62.

Maniok, *(Caſſava)* III. 223.

MAHEINE; eene aan boord medegenomen *Indiaan* van de *Zuid Zee Eilanden*; zijne aandoeningen bij het zien van Hagel en Sneeuw, V. 421. Zijne gewone bezigheid op het Schip, 423. Zijne verwondering over den aanhoudenden dag, op de hooge Zuider Breedtens, 422.

Mahoganij van Madera; welk verſchil er is tuſſchen dit Hout, en de *Vigniatico*, of de *Laurus Indicus* van LINNÆUS, I. 7.

Maro; welk eene Kleeding dus genoemd wordt bij de *Indianen* in de *Zuid Zee*, XII. 306.

Marquiſen Eilanden; Ontdekking van dezelve, IV. *Inl.* XXI. V. 230. Ontmoetingen met de Inboorlingen op het Eiland *St. Christina*, 235—239. Geſteldheid van het Eiland *La Dominica*, 427. en van *St. Chriſtina*, 438. Aanmerking omtrent de Inwoners van dat Eiland, 439. Ontmoeting van den Koning, 440. Waaijers en Zonneſchermen door dit volk gemaakt om zich te verkoelen, 441. Zij beſchouwen hunne maatſchappij als een gezin, van welke de oudſte het Opperhoofd is, 441. Ongezondheid aldaar wegens de brandende hitte, 442.

——— Nader verſtag van deze Eilanden, VI. 2. Door wien dezelve het eerst ontdekt zijn, *ald.* Haar getal, ligging en geſteldheid, 3. Voortbrengſels dezer Eilanden, 5. Inwoners, 6. Kleeding, 7. Verſierſelen, 8. Woningen, 9. Kookerij, *ald.* Morſigheid, 10. Wapenen en Vaartuigen, *ald.* Dieren, 11. Zie ook 271.

——— Beſchrijving van verſcheidene Eilanden, in de Koers van de *Marquiſen Eilanden* naar *Otahiti* ontdekt of gezien, VI. 12. enz. Ongunſtige berigten door de *Hollanders* van deze Eilanden gegeven, 272. Ontmoeting met de Inboorlingen op het Eiland *Tiookea*, 14. Berigt van de ligging en geſteldheid van dit Eiland, 15, 272. Beſchrijving van de Inwoners aldaar, 273. en verdere aanmerkingen omtrent de geſteldheid en voortbrengſels van dit Eiland, 274—279.

Matuara; ontmoetingen op dit Eiland, IV. 173.

Maurna; een der *Societeits Eilanden*, II. 27.

Meel; Caſſave-Meel, (Meel van *Maniok.*) I. 27.

Meeuwen; (Bruine) Egmondhaven-Hennen, II. 259. en *aant.*

——— Keerkring Meeuw, *(Larus Parasiticus,)* waar van daan hij den naam van Stront-jager draagt, XII. 358. *aant.*

Melaleuca Leuradendra; een Boom door LINNAEUS dus genoemd, en door RUMPHIUS *Arbor Alba*, uit wiens welriekende bladeren de Cuijputi-Olie gehaald wordt, VII. 355. VIII. 164. *aant.*

Menschenbeenderen; Vischhaken en andere dingen, door de Inboorlingen op *Atooi* van dezelve gemaakt, XII. 147, 205.

Menscheneters; de *Indianen* op de Kusten van *Nieuw Zeeland* eten het vleesch van hunne vijanden, II. 216, 219, 221. Zij bewaren de herfenpannen als zegeteekenen, 222.

——— Aanmerking omtrent den oorfprong van zulk eene ijsfelijke gewoonte, II. 304. enz. 323, 336.

——— door een afgrijsfelijk geval bevestigd, dat de *Nieuw Zeelanders* menscheneters zijn, V. 149—152. Aanmerking omtrent deze schrikkelijke gewoonte, en hoe zij dezelve pogen te verdedigen, 153. Afkeer daarvan bij de Inwoners der *Societeits Eilanden*, 153, 154.

——— Verschillende aandoeningen welke het eten van menschenvleesch door de *Nieuw Zeelanders* had op de aanschouwers, V. 414. Over den oorsprong van deze gewoonte zijn de Geleerden het niet eens, 415. Verscheidene aanmerkingen hier omtrent, 416—418. Zie ook VIII. 210.

——— Verdere aanmerkingen omtrent dezelven, IX. 311. X. 326, 328, 334.

Menſcheneters; blijken daarvan ook op de Kust van *Amerika*, bij *Nieuw Albion*, XI. 4.

——— Aanmerking omtrent de voorgewende oorzaak van deze afgrijſelijke gewoonte, XII. 200. *aant.*

Menſchenoffers op *Otahiti*, in welke gevallen deze plaats hadden, V. 62.

——— Uitvoerige Beſchrijving der plegtigheid van eene menſchelijke Offerande op *Otahiti*, X. 47, 49.

——— Het doel van deze Offerande, X. 47, 52. Bij dit Offer werd een hond gedood en geofferd, 54. en biggen, 57. Op welk eene wijze die menſchelijke ſlagtoffers gekozen en gedood worden, 61. Plaats alwaar die Offerande geofferd wordt, 62. Aanmerking omtrent deze afgrijſelijke gewoonte, 63. en omtrent het oogmerk van dezelve, 66.

——— Teekenen van menſchelijke Offeranden op de *Sandwich Eilanden* ontdekt, X. 317.

——— Op de *Sandwich Eilanden*, XII. 246. Hoe die verrigt worden, *ald.*

Mercurius; waarneming van den overgang van deze Planeet over de Zonneſchijf, bij *Nieuw-Zeeland*, den 9 November 1769, II. 134.

Metacilla velificans, (zeilende Kwikſtaart,) I 4.

Middelburg; vriendelijke ontmoeting der Inwoners van dit Eiland, V. 71. Beſchrijving van de Geſtalte en Houding van eenen der Inboorlingen, 369. Vriendelijke ontmoeting met het Opperhoofd TIOONIJ, 72. Aangename ligging van het Huis van dit Opperhoofd, 73. Verder verkeer met hem, 74—77. Eenig berigt van het Muzijk dier Eilanders, 370. Lof van hun openhartig en edelmoedig karakter, 371. Verdere Beſchrijving van het Land, deszelfs Inwoners,

ners, hunne Geſtalte, Verſierſels, Kleederen, Wapentuigen, Ziekten, 372—378. Aanmerking omtrent hunne Taal, 380. Zie ook 100—121. en *Amſterdam.*

Middelburg, ook *Eooa* genoemd; komst van J. COOK aldaar op zijne derde Reis naar den *Stillen Oceaan*, IX. 283. Beſchrijving van dat Eiland, 285. Overſpel bij de Inboorlingen ſtreng geſtraft, 289. Zie verder *Vrienden Eilanden.*

MIDDLETON; aanmerkingen over zijnen Togt naar *Hudſons Baai*, om eenen Doortogt door het Noorden te vinden, VIII. *Inl.* LIX.

Mieren; III. 75, 227. Breedvoerige Beſchrijving van dezelve, 228—230.

Mieren nesten; III. 73, 130, 227.

Mijlen; aanmerking omtrent het gebruik van dit woord, in dit Werk, II. 153. *aant.*

Modoopapappa of *Kemodoopapappa*; eene der *Sandwich Eilanden*, XII. 154. Vruchtelooze poging om dit Eiland te ontdekken, 260.

Moesgroenten; ſlagen niet op *Kamtſchatka*, XIII. 73.

Mom-aangezigten; de Inboorlingen van *Nootka* zijn op monſterachtige Maskers zeer gezet, XI. 58.

Moord door de *Indianen* op *Nieuw Zeeland* in *Koningin Charlotte's Kanaal* aan den Heer DU FRESNE MARION en 28 man van zijn Volk, en ook aan eenig Scheepsvolk van de *Aventuur* gepleegd, VII. 77, 371. Zie ook een breedvoerig verhaal van het laatſte geval, 266 enz. VIII. 194. en 203—208.

Morai; naam van eene Begraafplaats, en tevens van eene plaats van Godsdienſtoefening der *Otahitiërs*, I. 264, 266. V. 254.

Morai; hoe een *Otahitiër* aldaar zijnen Godsdienst verrigt, I. 385.

—— Beſchrijving van eene *Morai* of Begraafplaats van den Koning van *Tiarrabou*, V. 254. en van eene andere *Morai*, 277.

—— Aanmerking omtrent de *Morai's* der Koningen op *Otahiti*, V. 296.

Moratoi, eene der *Sandwich Eilanden*; Beſchrijving van hetzelve, XII. 174.

Morinda Citrifolia; van den Bast van den Wortel van dezen Boom, wordt op *Otahiti* het geel gemaakt, I. 344.

Moutſap; hoe men daarvan op zee Bier kan maken, IV. *Inleid.* XLVII. en verder bl. 8. Derzelver gebruik allernuttigst tegen de Scheurbuik, IV. 100, 104.

Mowee; eene der *Sandwich Eilanden*, ontdekt, XI. 389, 392. Beſchrijving van het Land, en Handel met de Inboorlingen, 389—391. Beſchrijving van de Zuid-West zijde van dit Eiland, XII. 130.

—— Nadere Beſchrijving van dit Eiland, XII. 172. Geſlachtlijst van deszelfs Koningen, 235. Zie verder *Sandwich Eilanden*.

MULLER; aanmerking omtrent zijne Kaart, XI. 347.

Muscaatnoten Boom; of dezelve ook op het Eiland *Tanna*, in de *Zuid-Zee*, groeit, VI. 229, 399. en of dezelve, door eene zekere Duif, die den noot eet, op de *Specerij Eilanden* verſpreid wordt, *ald.*

Muscaatnoten; overal uitgeroeid, uitgezonderd op haren geboorte-grond *Banda*, III. 405.

Muziikanten op het Eiland *Otahiti*, I. 235.

N.

N.

Namen der Eilanden in de *Zuid-Zee*; groote moeijelijkheid om dezelve naauwkeurig te weten, als men die van de Inboorlingen verneemt, IX. 107. *aant.*

Nasfau-Baai; door de *Nederlandſche* Vloot, onder den Admiraal HERMITE, in 1624, ontdekt, VII. 129. Ook wel genoemd *Valſche Kaap Hoorn*, de Zuidelijke punt van *Terra del Fuego*, *ald.*

Natcherkin, een zeer aanzienlijke *Oſtrog* op *Kamtſchatka*, XII. 311. Beſchrijving der Heete Bronnen aldaar, 312.

NEIJRA; (ALVARO MENDANA DE) welke Landen door hem ontdekt zijn, IV. *Inl.* XX.

Nieuwejaars Eilanden; Waarnemingen op eene van dezelven; VII. 149. omtrent den Grond, Vogelen en Zeedieren aldaar, 150—152.

Nieuw Guinea; Kusten hieromtrent door de *Hollanders* naauwkeuriglijk onderzocht, III. 270, 279. Voorvallen met de *Indianen*, bij de Landing op de Kust, 272. Opheldering van een zeker gebruik van de Inwoners aldaar, hetwelke naar het gebruik van Vuurwapenen geleek, 275. *aant.* Aanmerking of de Ontdekking dat *Nieuw Holland* en *Nieuw Guinea* twee onderſcheidene Landen zijn, reeds voor J. COOK gedaan zij, 279. Aanmerking omtrent den oorſprong van de Inwoners aldaar, en op *Nieuw Holland*, 281. Door wien ontdekt, IV. *Inl.* XXI.

Nieuw-Holland; grootte van dit Land, IV. 285.

——— Waarde van een nader onderzoek van dit groote Land, IV. 285.

Nieuw-Holland; het groótſte Eiland van den Aardbol, VIII. 157. Zie verder *Nieuw Zuid-Wales.*

Nieuw-Zeeland; door deszelfs eerſten Ontdekker, ABEL JANSEN TASMAN, eenen *Hollandſchen* Zeevaarder, op den 13 December 1642, genoemd *Staten Land*, II. 285.

——— Ligging van dat Land, II. 286. Gedaante en Uitgeſtrektheid van hetzelve, 287. De Grond ligt maar vruchtbaar, 289. Geen viervoetige Dieren, dan Honden en Ratten, 290. Vogelen, 291. Inſecten, 292. Viſchen, 293. Gewaſſen, Boomen, Planten, 294, 295. Eetbare Gewaſſen, 296. Eene bijzondere Plant, van wier bladeren de Inwoners hunne Kleederen, Koorden, enz. maken, ſterker dan van Hennep, 297. IJzer-zand, 298. Welke de beſte plaats zij, om er eene Volkplanting te ſtichten, 299.

——— Beſchrijving van de Inwoners van *Nieuw Zeeland*, II. 301. Hunne Geſtalte, *ald.* Hun Aard, 302. Hun Voedſel, 303, 321. Aanmerking omtrent de gewoonte aldaar om menſchenvleesch te eten, 304. en omtrent hunne denkbeelden ten aanzien van het betamelijke of onbetamelijke van eenig voorwerp of daad, 308. Hun Opſchik, 310. Kleeding, 313, Zedigheid der Vrouwen, 317. Hunne Huizen, 318. Hun Huisraad en Gereedſchappen, 320. Hunne Kookerij, 322. Hunne Drank en gezonde geſteldheid, 323.

——— Beſchrijving der Vaartuigen en Scheepvaart der Inwoners van *Nieuw-Zeeland*, II. 326. Hunne Timmer-Gereedſchappen, 330. Hunne Netten en verder Viſch-

Visch-Gereedschap, *ald.* Landbouw, 331. Krijgswapenen, Oorlogsbedreigingen en Oorlogsdans, 333, Muziek, Zang en Speeltuigen, [illegible] Hunne Vlekken en [illegible]kten, 337. Grondgebied van den Vorst TERATU, 339. Hun Godsdienst, 341. Wijze van Begraven, 342.

Nieuw-Zeeland; aanmerking omtrent de gemeene Voorouders der *Nieuw-Zeelanders*, en der andere Inwoners van de Eilanden in de *Zuid Zee*, II. 343. Overeenkomst van hunne Taal met die van *Otahiti*, 344. Verdere aanmerkingen over hunne Taal, 346.

——— Komst van J. COOK aan dit Eiland; op zijne tweede Reis, IV. 102. Zie ook *Donkere Baai. Koningin Charlotte's Kanaal. Lang Eiland.*

——— Vertrek van *Nieuw Zeeland* naar *Otahiti*, IV. 192.

——— Beschrijving van den Aard, de Zeden, Gewoonten en Levenswijze, bijzonderst der Inwoners in *Koningin Charlotte's Kanaal*, IV. 178—191, en 290—311.

——— Geen vast zuidelijk Land tusschen dit Land en de Middaglijn van *Amerika*, IV. 203.

——— Dit Land is, na de ontdekking van hetzelve door TASMAN in 1642, door niemand dan door J. COOK in 1769 en 1770 bezocht, IV. 315

——— Tweede komst van J. COOK aan dit Eiland, en zijne verrigtingen, in *Koningin Charlotte's Kanaal*, V. 137.

——— Komst van J. COOK aldaar voor de derde maal, VII. 66. De Inwoners gevaarlijke vijanden voor alle vreemde Schepen, 371. Moorden door hun gepleegd, 371—375.

Nieuw Zeeland; Komst van COOK aldaar op zijne derde Reis, aan *Koningin Charlotte's Kanaal*. VIII. 182. Zie *Koningin Charlotte's Kanaal*.

—— *Nieuw Zeelanders* zoeken gedurig eene [illegible]dane beleediging te wreeken, VIII. 210. I[illegible] te werk gaan om hunne afgrijsselijke voor[illegible] ter uitvoer te brengen, 210, 211. Hun gevoelen omtrent den toestand van de ziel van iemand wiens vleesch door den vijand is opgegeten, 211. Hunne Godsdienstige gevoelens, 312.

Nieuw Zuid-Wales; ligging van *Botanie Baai*, aan de Oostkust van dat Land, III. 1.

—— Korte Beschrijving van eenige streken en derzelver Bewoners en Voortbrengselen, op de Kusten van dit Land, III. 52—65. 74—80. 119—129.

—— De naam van *Nieuw Zuid-Wales* aan de Oost-Kust van *Nieuw Holland* gegeven, III. 210.

—— Grootte, aard van den Grond en Voortbrengselen van dit Land, III. 219, 220. Boomen, Planten, Dieren, Vogelen, Insecten, Visschen, 221—230.

—— Beschrijving van de Inwoners aldaar, III. 232. Hunne Gestalte, 233. Niet talrijk, 235. Hun Gelaat, 234. Hun koddige Opschik, 235. Hunne Geaardheid, 237. Hunne Woonplaatsen, 238. Hun Huisraad, *ald.* Hunne wijze om Schildpadden te vangen, 240. Hun Voedsel, 241. Hunne wijze van Visschen en Jagen, 242. Op welk eene wijze zij Vuur maken, 245. Hunne Wapenen, 247. Hunne Kano's, 250.

—— Wijze, op welke men iets ontdekte van de taal der Inwoners op de Kusten van *Nieuw Holland* of

of *Nieuw Zuid-Wales*, III. 254. Lijst van eenige woorden, 255.

Nieuw Zuid-Wales; aanmerkingen omtrent de Stroomen en Getijen op de Kust, III. 257.

Noorder Doortogt; tusschen den *Atlantischen* en *Stillen Oceaan*, het zij Oostwaarts om *Asia*, of Westwaarts om *Noord-Amerika*; aanmerkingen daaromtrent, VIII. *Inl.* XXXIII, LXII. Wat hieromtrent gedaan is door MIDDLETON, LIX. Door CHRISTOPHERS, LXIV. Door HEARNE, LXVII. Wat de *Spanjaarden* hieromtrent gedaan hebben, LXXVII.

——— Redenen tegen eenen Doortogt door *Prins Willems Kanaal*, naar het *Noorden*, XI. 144.

——— Verdere vergeeffche pogingen om eenen Doortogt te vinden, XI. 178, 239, 287. XII. 372. Kapitein CLERKE ziet af om eenen *Noord-Ooster* Doortogt naar *Oud-Engeland* te zoeken, op de Noorder Breedte van 69°. 34′ en Lengte 193°, 379. Redenen van dit besluit, 380. Vruchtelooze pogingen om *Noord-Westwaarts* door het IJs te dringen, 383, 388. Kapitein CLERKE, op 67° 47′ Breedte, en op 188° Lengte, ziende dat het vruchteloos was verder *Noord Westwaarts* eenen Doortogt te zoeken, neemt het besluit, om Zuidwaarts terug te keeren, 388.

——— Algemeene aanmerkingen over de onmogelijkheid van eenen *Noord-Ooster* of *Noord-Wester* Doortogt van den *Atlantischen Oceaan* in de *Stille Zee* te vinden, X. 403—409.

Noord-Kaap; ligging van dezelve, XI. 290. Terugkeering van J. COOK van deze Kaap langs de Kust van *Asia*, 294.

Noord.

Noord-Kaper; (*Delphinus orca.*) IV 240.
Nootka, zie *Koning George's Kanaal.*
Norfolk; Ontdekking en Naamgeving van dit Eiland in de *Zuid-Zee*, door J. COOK, VII. 68. Ligging van dit Eiland, *ald.* Het Eiland onbewoond gevonden, *ald.* Ontdekking van verſcheidene Planten, dikke Pijnboomen, en Vogelen, 69. Aanmerking omtrent den Koolpalm, 70, 368. Vruchtbaarheid der Grond, *ald.* Geſteldheid der Stranden, 71.

O.

OEDIDEE; een Inboorling van *Bolabola*, gaat te *Ulitea* aan boord van het Schip van J. COOK, V. 55.
—— Verkiest in zijn Vaderland te blijven, en neemt een aandoenlijk afſcheid, VI. 107. Zijn Karakter, *ald.* Zie verder van hem, 54, 56, 79, 83, 97, 135, 303, 314, 337, X. 76.
—— Hoe de kracht der gewoonte, bij zijne terugkomst op *Otahiti* op hem werkte, VI. 280.
—— Wederontmoeting van hem op *Otahiti*, bij de aankomst van COOK aldaar in 1777, X. 39.
Oesters; II. 141.
Oheteroa; een Eiland in de *Zuid Zee*, II. 37. Ontmoetingen bij dit Eiland, 38—42. Ligging van hetzelve, 43. Aanteekening omtrent deszelfs Inwoners, 44. Togt van daar naar *Nieuw Zeeland*, 48.
Olifant Visch of *Pejegatto*, VIII. 167.
OMAI; een Inboorling van *Ulitea*, door Kapitein

FURNEAUX te *Huaheine* aan boord genomen, en Beſchrijving van zijn Karakter, V. 38, 39. Zijn aankomst en verblijf in *Engeland*, en vertrek van daar, 40. Zie verder van hem, 339—343.

OMAI keert, op de derde Reis van COOK naar den *Stillen Oceaan*, weder met hem naar *Otahiti* terug, VIII. 8. Zijn gedrag aan boord, bij zijn vertrek, 9.

——— Zijn gedrag bij de wederontmoeting van zijne Landslieden op *Otahiti*, X. 12, 14. *aant.* 15, 16. Zie verder van hem, 20, 24, 25, 30, 34, 74, 82, 88, 91, 95, 106, 117, 119, 128.

——— Raadplegingen van J. COOK, met de Bevelhebberen op *Huaheine*, om OMAI onder hen neder te zetten, na dat deze zijne offeranden aan de Goden gedaan had, X. 142, 143. Zijne aankomst aan de Bevelhebberen, 144. Voor hem wordt een Huis gebouwd en een' Tuin aangelegd, 146. Maatregelen genomen om zijne veiligheid te verzekeren, 148. Hecht zoo min als zijne Landslieden veel waarde aan zijn medegebragt *Engelsch* Keuken-gereedſchap, 156. Dieren aan hem geſchonken, 158. Verdere Beſchrijving van zijne Huishouding, van zijn Huis, Wapenen, 159, 160. Opſchrift op zijn Huis, 161. Zijne aandoeningen bij het vertrek van COOK, 162. Overzigt van zijn gedrag en karakter, 163—170. Berigt van zijnen dood, 168, *aant.*

Onecheow; een Eiland in den Stillen Oceaan, door COOK ontdekt, X. 330. Is een der *Sandwich Eilanden*, *ald.* en 345. Plegtigheden, die de Inboorlingen verrigtten, als zij aan boord der Schepen kwamen, 333. Zie ook 304. De Inboorlingen zijn ook menſchen-

ſcheneters, 334. Staan onder de Regering van *Awoot*, 337. Eenig Berigt van dit Eiland, 339. Geheimzinnige plegtigheden der Inwoners, 341.

Onceheow; nader Berigt van dit Eiland, X. 345. XII. 176.

Onevij; Beſchrijving van dit kleine Eiland in de *Zuid-Zee*, IX. 229.

Oniscus of *Piſebee*'; I. 3.

Onſterfelijkheid van de Ziel; gevoelen daaromtrent der *Sandwich Eilanders*, XII. 148.

Onweersvogelen; Beſchrijving van de Blaauwen in den *Zuider Oceaan*; IV. 258. Hoe verre zij van land vliegen, 259.

Oonalashka; Eiland op de West Kust van *Noord Amerika*. Aankomst van COOK aldaar, XI. 334. Ververſchingen aldaar gevonden, en door de Inboorlingen aangebragt, 336. 337.

——— Ontmoeting aldaar van eenige *Ruſſiſche* Pelterij-Handelaars, XI. 838. en nog van eenen *Rus* ISMIJLOFF, die eenige Kaarten van de ontdekkingen der *Ruſſen* mededeelde, 345. Aanmerkingen omtrent dezelve, 346.

——— Beſchrijving der Levenswijze van eenige *Ruſſen*, en hunnen handel op dit Eiland, XI. 356.

——— Aanmerking omtrent den Aard der Inboorlingen, XI. 358. Hunne Geſtalte en Kleeding, 359. Verſierſels, Hun Voedſel en Kookerij, *ald.* Wijze van eten, 361, Huizen en Huisraad, 361—363. Werktuigen, 363. Handwerken en wijze van Vuur maken, 364. Vaartuigen, 366. Visch- en Jagttuig, 368. Visſchen en Zeedieren, 369. Zee- en Watervogelen, 370. Weinig Landvogelen, 371. Landdieren en Gewaſſen,

sen, *ald.* 372. Steenen, 374. Wijze van hunne dooden te begraven, 375.

Oonalashka; gelijkenis der Inboorlingen met de *Esquimaux* en *Groenlanders*, bijzonderst ten aanzien van hunnen tongval, XI. 376. Waarneming omtrent de Getijen aldaar, en Ligging van dit Eiland, 377.

Ontdekkings-Reizen; kort berigt van de verschillende Reizen, vóór J. COOK, op Ontdekkingen, in het *Zuidelijk* Halfrond gedaan, met opgave der ontdekte Landen.

Door FERDINAND MAGALHAENS, in 1519, IV. *Inl.* XX.

—— ALVARO MENDANA DE NEIJRA, in 1595, XX.

—— PEDRO FERNANDEZ DE QUIROS, in 1605, XXII.

—— LE MAIRE en SCHOUTEN, in 1615. XXIII.

—— TASMAN, in 1642. XXIV.

—— RICHARD HAWKINS, in 1594. XXIV.

—— ANTHONIJ LA ROCHE, in 1675, XXV.

—— JOHN STRONG, in 1689, XXV.

—— EDMUND HALES, in 1699, XXVI.

—— ROGGEVEEN, in 1721, XXVI.

—— LEZIER BOUVET, in 1738, XXVII.

—— BYRON en CARTERET, in 1764, XXVIII.

—— WALLIS, in 1764, XXIX. VIII. *Inl.* II.

—— DE BOUGAINVILLE, in 1766, XXIX.

—— DE SURVILLE, in 1769, XXXIV.

—— VAN KERGUELEN, in 1772, XXXV.

—— MARION, in 1772, XXXV.

—— J. COOK en T. FURNEAUX, in 1772. XLI.

Ontdekkings-Reizen; welke ſoort van Schepen best geſchikt zijn, om op die Reizen gebruikt te worden, IV. *Inl.* XXXVI.

——— Aanmerkingen omtrent derzelver aanleggingen, VIII. *Inl.* IV. en vruchtgevolgen, VII. Opgave van hetgeen de *Engelſche* Zeevaarders, na de *Spaanſche* en *Hollandſche* op die Reizen gedaan hebben, XVIII. enz. Bijzonderst wat J. COOK gedaan heeft, XXVII. enz. Zie ook LXXIX.

——— Premien daartoe door de *Britſche* Regering uitgeloofd, VIII. *Inl.* XLIX.

——— Aanmerking omtrent de Reizen van PICKERSGILL en YONG, naar *Baffins Baai*, VIII. *Inl.* LVII. Zie ook LIX, LXIV, LXVII.

Oost-Kaap, zie *Tſchutski*.

Opatchin; een *Ostorog* op *Kamtſchatka*, XII. 314.

Orono; naam van het Hoofd eener Priester-Orde op *Owhijhee*, XII. 19, 20, 108, 241.

Ostrog; de naam van eene *Kamtſchatkaſche* Stad, XIII. 132.

Otaha, een der *Societeits Eilanden*; Beſchrijving van hetzelve, II. 18.

——— Kort berigt van dit Eiland, V. 359. Begravenis plegtigheid aldaar, 360.

Otahiti; aankomst van J. COOK aan dit Eiland, I. 124. Vriendelijke ontmoeting der Inboorlingen, 125. Een reglement van Koophandel, met de Inwoners gemaakt, 128. Omſtandigheden van een bezoek aan twee Opperhoofden des Eilands, 133. Zorg van het Opperhoofd, om eenen diefſtal te vergoeden, 137.

——— Verkiezing van eene plaats tot eene Sterren-Schouwplaats en eene Sterkte, I. 140. Togt in de Bos-

Bosschen en deszelfs gevolgen, 142. De Heer BUCHAN, Landschap- en Beelden-Schilder, sterft, 146. De Sterkte wordt opgerigt, 148. Wijze, waarop de Inboorlingen over hunne dooden beschikken, 151. Beschrijving van de Speeltuigen der *Otahitiërs*, 154.

Otahiti; Beschrijving van het Oostelijk gedeelte des Eilands, I. 155. Verscheidene voorvallen aan boord en aan land, 156. Aanmerking omtrent het zedelijk gevoel van de Inboorlingen, 159. en hunne Hartstogten, 162. Eerste zamenkomst met OBOREA, die, toen de *Dolfijn* hier was, voor de Koningin van het Eiland gehouden werd, 165. Ontmoeting met TUBOURAI TAMAIDE, 168. en TOOTAHAH, 171.

—— De Sterrekundige Werktuigen worden aldaar in orde gesteld, I. 173. Het Quadrant wordt gestolen, 174. Gevolgen van dien diefstal, 175. TOOTAHAH, bij zeker toeval in hechtenis genomen, geraakt schielijk weder op vrije voeten, 180. Bezoek aan TOOTAHAH, ter herwinning zijner vriendschap, 183. Strijd van Worstelaars, 186. Bezoek van OBOREA, 192. Namen welke de *Indianen* aan het Volk gaven, 194.

—— Eenige Vrouwen van aanzien komen in de Sterkte een bezoek geven, I. 195. Zonderlinge plegtigheden bij die gelegenheid, 196. De *Indianen* wonen den Godsdienst bij, en vertoonen des avonds een zonderling Schouwspel, 201. TUBOURAI TAMAIDE wordt op een diefstal van Spijkers betrapt, 203. Gevolgen hier van, 205.

—— Tweede bezoek van TOOTAHAH, I. 208. Verscheidene voorvallen, 210. Zonderlinge bedreven-

heid der *Otahitiërs* in het Zwemmen, 214. Aanmerking op dezelve, 215. Waarneming van den overgang van de Planeet *Venus* over de Zonneſchijf, 222.

Otahiti; Plegtigheden van eene *Indiaanſche* Begravenis, I. 226, 232. Aanmerkingen over dezelve, 229. Op welk eene wijze de *Otahitiërs* met den Boog ſchieten, 234. Ontmoeting van eene bende reizende Muzijkanten, 235. Diefſtal aan de Sterkte gepleegd, en gevolgen van dien, 236. Groote bezorgdheid der *Otahitiërs* voor hunne dooden, 240. Wijze waarop de *Otahitiërs* eenen Hond tot ſpijs bereidden, 242. Bezoek van het Opperhoofd van het Eiland, 243.

——— Togt rondom het Eiland, I. 247. Waarneming van de Haven *Ohidea*, 248. Van de Landëngte, die het Eiland in twee Schier-Eilanden verdeelt, 249. Komst op het Schier-Eiland *Opoureonu*, 251. Beſchrijving van dat Land, 252. en van andere gedeelten van dit Schier-Eiland, 253—263. Eene zonderlinge Afbeelding van eenen van hunne Goden van den tweeden rang, 264. Beſchrijving van eene Begraafplaats en eene plaats van Godsdienstoefening, *Morai* genaamd, 264, 266. Grootte van den omvang van het geheele Eiland, 271.

——— Togt van den Heer BANKS, om de Rivier na te ſporen, I. 274. Teekenen ontdekt van onderaardsch vuur, 277.

——— Toebereidſelen om het Eiland te verlaten, I. 279. Onaangenaamheid ontſtaan bij het wederkrijgen van twee weggeloopene Soldaten, 281. TUPIA gaat met zijnen Bedienden aan boord, om op de Reis mede te varen, 287. Vriendelijk affcheid van *Otahiti* en deszelfs Inwoners, 290. Welke de beste Handelwaren aldaar zijn, 292.

Otahiti; omſtandige Beſchrijving van dit Eiland, I. 293. Voortbrengſelen van hetzelve, 296. Dieren aldaar, 298. Zie verder *Otahitiërs*.

—— Eenige algemeene Aanmerkingen, tot nut van volgende Reizigers naar dit Eiland, I. 392.

—— Beſchrijving van eenige andere Eilanden, in de nabuurſchap van *Otahiti*, II. 1. enz.

—— Door wien ontdekt, IV. *Inl.* XXIX.

—— Tweede komst van J. COOK aan dit Eiland, V. 1.

—— Verder verſlag van dit Eiland, V. 58. Vruchten aldaar, 59. Oorzaak der ſchaarschheid van Varkens, *ald.* Menſchen, om zekere misdaden veroordeeld, om aan de Goden opgeofferd te worden, 62. Hoe men daar uit de Plant *Ara ava* een zekere drank maakt, 64. Aanmerking omtrent de ingetogenheid en losbandigheid van getrouwde of ongetrouwde Vrouwen op *Otahiti* en de *Societeits-Eilanden*, 65. Aanmerking omtrent de Aardrijkskundige ligging van dit Eiland, 67. Aanmerking omtrent de Varkens aldaar, 365.

—— Schilderachtige Beſchrijving van het Gezigt des Lands, V. 243, 256. Beſchrijving van de Inboorlingen, 245. Van hunne Gedaante; Kleeding, 246, Taal, 247. Hulpvaardigheid, 250. Hooge graad van wellustigheid bij het gemeene Volk, en derzelver gevolgen, 252. Behendigheid der *Indianen* van onder het water te duiken, 253. Beſchrijving van eene *Morai*, de Begraafplaats van AHETUA, Koning van *Tiarraboo*, 254. Dit Eiland niet te onregt door BOUGAINVILLE als een Paradijs beſchreven, 256. Eenvoudigheid en zindelijkheid der Woningen, 257. Veelerlei Planten en ſchoone Vogelen, 259. Kleeding

van hunne Priesters, 260. Wijze op welke zij Doek maken, 261. Moeijelijkheid om van hun Varkens te krijgen, 265. Eene gewoonte aldaar om de nagels lang te laten groeijen, 267. Mannen en Vrouwen houden de maaltijd altijd afzonderlijk, 268. Gastvrijheid der Inboorlingen, 273—276. Verdere Beschrijving van den aard en de zeden der *Otahitiërs*, 277—284. Beschrijving van O-AHEATUA, (WHAHEATUA) Koning van *Otahiti-iti*, 286. Bijzonderheden van een Gesprek met hem, ook met opzigt tot den Godsdienst, 288, 289. Aanmerkingen omtrent den staat van dit Eiland, 295.

Otahiti; Vriendelijke ontmoeting der Inboorlingen in *Matavai Baai*, V. 295. Beschrijving der Gestalte en Kleeding van Koning OTOO, zijne Broeders en Zusters en Hofbedienden, 298, 299. Verdere bijzonderheden van een plegtig Bezoek bij dezen Koning, 300, 301. Aanmerking omtrent de Regering aldaar, 302. Aanteekening van een Schouwspel met Muzijk en dans, 304. Het baden eene heilzame gewoonte der Inboorlingen, 308. Langdurige vruchtbaarheid der Vrouwen, 309. Waarnemingen bij een onderzoek van de natuurlijke gesteldheid des Lands; 310—320. Op welk eene wijze de *Indianen* hooge Boomen en Bergen beklimmen, 314. Beschrijving van een vertrouwelijk affcheid van de voornaamsten in het District *Paparra*, 321—324.

—— Aanmerkingen omtrent den gelukkigen toestand der *Otahitiërs*, en hetgeen dien toestand wel eens zou kunnen verergeren. V. 325—329.

—— Derde komst van J. COOK op dit Eiland, in *Matavai Baai*, VI. 19. Gedrag van ORIDIRE, bij het

het weder ontmoeten van zijne Landslieden, 279. Roode Papegaai-Vederen bij de voornaamſten aldaar van veel waarde, 21, 73, 289. Beſchrijving van eene aanzienlijke oorlogsvloot, en van de Kleeding van derzelver Opperhoofden, 23, 25, 284. Beſchrijving van de verwonderlijke wijze op welke die Oorlogsvaartuigen vervaardigd worden, 285. Toeſtel van deze Kano's, 286, 287. Beſchrijving der Treurkleederen der *Otahitiërs*, [illegible] Bijzonderheden van een Tegenbezoek bij TOWHA afgelegd, 298. Kruidkundige Waarnemingen, 299. Ontmoeting met ORETTI, 301. Ontdekking van een' Waterval en eene rij van zwarte, digte Bazaltkolommen, 302. Berigt aangaande de Koninklijke Familie, in de oorlogen met de Vaſallen van den *Otahitiſchen* Koning, 305—312. Gezigt van een gevecht eener *Otahitiſche* Oorlogsvloot, 317. Vergelijking van deze Oorlogsvloot, met die der oude Grieken, 314. Bewijzen van den rijkdom en de weelde der *Otahitiërs*, 321. Aanmerking omtrent de verbeteringen aldaar waargenomen, en omtrent de verdeeldheden der Grooten van dit Land, VI. 62, 63. Aanmerking omtrent de Oorlogsvloten welke die Eilanders in zee kunnen brengen, 69, 317. Aanmerking omtrent de Regeringsvorm aldaar, 71. Moeijelijkheid om den Koning van den Onderdaan te onderkennen, 72. De Grooten huwelijken nooit met anderen van minderen rang, 73. Op welk eene wijze de roode Vederen aldaar gebruikt worden, 74.

Otahiti; Komst van J. COOK aan dit Eiland, op zijne derde Reis naar den *Stillen Oceaan*, X. 31. De Koning OTOO geeft een plegtig Bezoek aan COOK, 32.

De *Europiſche* Dieren worden aan Land gebragt, 35. Berigt aangaande de aanfokking van te voren aldaar gebragte Dieren, 36. *aant.* Tuinen door COOK aldaar aangelegd, 38. Bijzonderheden omtrent eenen Inboorling die te *Lima* geweest was, en omtrent OEDIDEE, 39.

Otahiti; Eene muiterij op het Eiland *Eimeo*, geeft aanleiding tot eenen oorlog tusſchen die Eilanders en die van *Otahiti*, X. 44. Plegtigheid van een menſchenoffer aldaar, breedvoerig beſchreven, 47—66, 81. Andere Barbaarſche Gewoonten van dit Volk, 68. Hoe men handelt met hunne Eigene groote Bevelhebbers, die in den oorlog ſneuvelen, 68, 69.

—— Beſchrijving van hunne *Heava's* of Spelen, X. 73. Hoe zij hunne Varkens tot ſpijs, en hoe zij hunne Poddings bereiden, 74, 75. Wijze op welke zij het Lijk van eenen Bevelhebber bewaren, 78. Het te paard rijden bij hun eene zonderlinge nieuwigheid, 82. Een Spiegelgevecht aldaar vertoond, 88. Zeemagt van deze Eilanders, en hoe zij den oorlog voeren, 90.

—— Vrede tusſchen TOWHA en MAHEINE, Opperhoofd van *Eimeo*, geſloten, X. 93. Twistredenen over het ſluiten van dien Vrede, 94. Zonderlinge manier om rhumatieke pijnen te genezen, 95. Plegtigheid aan de *Morai*, bij gelegenheid van den herſtelden Vrede, 100—104. Voorbeeld van listigheid van OTOO, 105. OTOO biedt een Geſchenk aan voor den Koning van *Engeland*, 108. en geeft aan dien Koning eene Boodſchap mede, 109. OTOO neemt van J. COOK bij zijn vertrek, gelijk ook de overigen, met aandoening affcheid, *ald.* Aanmerking om-

omtrent het gedrag der Inwoners omtrent COOK, 116. Berigt van het Gedrag der *Spanjaarden* op dit Eiland, om de *Engelſchen* te benadeelen, 112. Zie ook 15, 18. Wenſchen dat geene *Europiſche* Natie zich daar moge neder zetten, 117. Verdere Aanmerkingen omtrent dit en de naburige Eilanden, 206—211. Ligging 213. Getijen, 215.

Otahiti; nader Berigt van dit Eiland, door ANDERSON, X. 217—279. Heerſchende Winden aldaar, 219. Schoonheid van het Land, 222. Landbouw, 223. Natuurlijke Merkwaardigheden, 225. Geſtalte en Kleur der Inboorlingen, 226. Gezetheid op ſchoonheid, 227. Voedſel en Ziekte, 228. Algemeen Karakter, 229. Zucht tot vermaak, 230. Taal, Beeldſpraak, 233. 234. *aant.* Genees en Heelkunde, 236. Spijzen, 238. Uitwerking van het *Haya* drinken, 241. Tijd en wijze van eten, 242. Hunne Verbindtenisſen met de Vrouwen, 243. Aanmerking omtrent eene vergelijking van Gewoonten bij de Inwoners van *Otahiti*, en die der *Ladrones* of *Marianne* Eilanden, 245. *aant.* Harde behandeling hunner Vrouwen, 250. Hoe zij de Beſnijdenis of Inſnijding verrigten, 251. Hun Godsdienſtgeſtel, 252. Hunne denkbeelden omtrent de onſtoffelijkheid en onſterfelijkheid van de Ziel, en eene aanſtaande gelukzaligheid, 255. Verſchillende Bijgeloovigheden, 258. Overleveringen omtrent de Schepping, 261. Eene Hiſtoriſche Legende met betrekking tot het eten van menſchenvleesch, 263. Eerbewijzingen aan den Koning, 267. Onderſcheid van rangen, 269. Grondſcheidingen der Diſtricten, 270. Straffen voor misdaden, 271.

Otahiti; Bijzonderheden van de naburige Eilanden, X. 273. Namen van hunne Goden, 275. Namen van de Eilanden die zij bezoeken, 276. Hoe verre hunne Scheepvaart zich uitſtrekt, 278.

Otahitiërs; op welk eene wijze zij over hunne dooden beſchikken, I. 151.

——— Beſchrijving van hunne Speeltuigen, I. 154.

——— Aanmerking omtrent hun zedelijk gevoel en hunne hartstogten, I. 159, 162.

——— Strijd van hunne Worſtelaars, I. 186.

——— Hunne zonderlinge bedrevenheid in het Zwemmen, I. 214. Aanmerking hieromtrent, 215.

——— Plegtigheden bij hunne Begravenisſen en aanmerkingen over dezelven, I. 226, 229, 232, 264, 373.

——— Op welk eene wijze zij met den Boog ſchieten, I. 234.

——— Hunne groote bezorgdheid voor hunne dooden, I. 240.

——— Beſchrijving van hunne Geſtalte, I. 298. Kleur, 299. Haar, 300. Gewoonte van hun ligchaam met vlekken te teekenen, 302. Hunne Kleeding, 305. Hunne Woningen, 309. Spijzen, 313. Bereiding van hunne Spijzen, 315. Hun Drank, 319. Beſchrijving van eenen maaltijd van eenen hunner voorname Lieden, 320. Hunne Tijdkortingen, 326. Speeltuigen, 327. Gezangen, 328. Kaarſen, 329. Hunne Wellustige Maatſchappij, *Arreoij* genoemd, 331. Hunne Zindelijkheid, 334.

——— Beſchrijving van hunne Manufacturen, I. 335. Op welk eene wijze zij hun Doek bereiden, 336. Wasſchen, 340. en Verwen, 341. Hoe zij verſchillen-

lende ſoorten van Matten, Manden, Touwen en Netten vlechten, 345—347. Hunne Werktuigen tot de Vischvangst, 348. Hunne Gereedſchappen en wijze om door dezelven hunne Vaartuigen te maken, 350. Beſchrijving van hunne Kano's of Booten, en van de wijze op welke zij dezelve bouwen, 352—359. Hunne bekwaamheid in het voorſpellen van het Weder, 360.

Otahitiërs; hoe zij den Tijd verdeelen, I. 361. Hunne Telling, 362. Berekening van afſtanden, *ald.* Hunne Taal, 363. Lijst van woorden uit hunne Taal, 364. Ziekten en wijze van derzelver bezorging, 368, 369. Venusziekte, 372. Wijze van Begraven, 373. Aanmerking omtrent hunnen Godsdienst, 379. Zij gelooven de Onſterfelijkheid der Ziel, 382. Hunne Priesters, 383. Hunne Godsdienstverrigtingen, 385. Hunne Regeringswijze, 386, 391. Oorlog en Wapenen, 389. Zie verder *Otahiti.*

Owhijhee; eene der *Sandwich Eilanden*, Ontdekt, XI. 392. Handel met de Inboorlingen, 393, 402. Lof van de Inboorlingen, 403. Verdere Bezoeken der Inboorlingen, 406—408. Teekenen van eenen Brandenden Berg aldaar, 410. Verdere Ontmoetingen met de Inboorlingen, 411—413. De *Karakakooa-Baai*, door den Heer BLICH ontdekt, 416. Groot aantal Volks op het Strand, en zwemmende rondom de Schepen, 417.

—— Beſchrijving van *Karakakooa Baai*, XII. 2.

—— Eene groote menigte der Inboorlingen komt aan boord der Schepen, XII. 3. Het gezag der Opperhoofden van eenen onbepaalden aard, 4. KOAH,

een Priester, vereert Kapitein COOK op eene plegtige wijze, 6. Beschrijving van eene *Morai*, 8. Bijzondere plegtigheden, waarmede COOK op dit Eiland ontvangen werd, 9. Aanmerking omtrent die Plegtigheden, 13. Krachtige werking van de *Taboo*, of een Godsdienstig verbod, 14. Eene Maatschappij van Priesters ontdekt, welke COOK op eene bijzondere wijze vereerde, 19, 20. Bedriegelijk gedrag van de Krijgsbevelhebbers, bijzonderst van KOAH, 24. Afgodsbeelden aldaar, 24. Koning TERREOBOO geeft een plegtig Bezoek aan COOK, en ontvangt van hem een Tegenbezoek, 25, 26.

Owhijhee; Vriendelijkheid en Gastvrijheid der Inboorlingen, XII. 29. Hunne diefachtigheid, 30. Beschrijving van een Vuistgevecht, 32. Een *Engelsche* Matroos plegtig op de *Morai* begraven, 35. Gedachten der Inboorlingen omtrent het oogmerk der Reis van COOK, en hun verlangen naar zijn vertrek, 37, 38. TERREOBOO vereert COOK met prachtige geschenken, 41. Zie verder het voorgevallene aldaar met COOK, tot het vermoorden van hem, door de Inboorlingen, op Artikel COOK (J.)

—— Verrigtingen aldaar na den dood van Kapitein COOK, XII. 84—128. Braaf gedrag van den Luitenant der Zee-Soldaten PHILIPS, 85. Gevaarlijke toestand van het Volk aan de *Morai*, 87—91. Dapperheid van eenen der Inboorlingen, 92. Raadplegingen, over de verder te nemene maatregelen, 93—97. Opeisching van het Ligchaam van COOK, 99. KOAH en andere Opperhoofden gaan met list en bedrog te werk, in het beantwoorden van den

den eisch, 99, 100. Tergende en hoonende houding der Inboorlingen; 101. Bevordering der Officieren, op de *Resolutie* en de *Ontdekking*, 106. Twee Priesters brengen een gedeelte van het Ligchaam van COOK aan boord, 107. Hoe de Priesters over de hooge waarde van COOK dachten, 108. Braaf Karakter van deze Priesters, 109. Verraderlijke rol van KOAH, 110. Tergend gedrag der Inboorlingen, 111. Aanmerking omtrent het toegeven aan de gevoeligheid van het Scheepsvolk, over herhaalde beleedigingen, 115. Het Dorp *Kakooa* wordt verbrand, en de Woningen der Priesters ongelukkig vernield, 117. De verzoening wordt met de Inboorlingen getroffen, en de overige beenderen van Kapitein COOK, en eenige andere kleinigheden worden aan boord gebragt, 123, 125. De beenderen van COOK met gewone Krijgseer over boord gelaten, 126. Laatst vaarwel aan de Inboorlingen, 127.

Owhijhee; nadere Beschrijving van dit Eiland; deszelfs Ligging, Grootte en Verdeeling in Districten, XII. 155. Deszelfs Kusten en het omliggend Land, 156. Berigt van de Districten *Amakooa* en *Aheedoo*, *ald.* Sneeuwberg aldaar, *ald.* Van *Apoona* en een Sneeuwberg aldaar, 157. Berekening van de hoogte van dien Berg, 158. *Kao* en het overblijfsel van eenen Brandenden Berg aldaar, 159. *Akoona*, 160. *Koaaru*, 161. Aanmerkingen omtrent de binnenste deelen van het Land; deszelfs Voortbrengselen, 162. Ontmoeting van eenen Kluizenaar, 164. Scherpe Koude, 165. Verdere bijzonderheden der Binnenlanden, 166—172. Geslachtlijst der Koningen

gen van dit Land, 235. Zie verder *Sandwich Eilanden.*

P.

Paarden; III. 314.

———. Aanmerking over het Geſchenk van Paarden, aan de Eilanden in de *Zuid-Zee*, X. 159. *aant.*

Paasch Eiland; door wien ontdekt, IV. *Inl.* XXVII.

——— Komst van J. COOK aan dit Eiland, V. 198. Ontmoeting met de Eilanders, 200. De Inboorlingen zulke behendige Dieven en bedriegelijk als eenig Volk, 201, 204. Teekenen dat aldaar in 1769 een *Europisch* Schip geland was, 202. Geſteldheid van het Land, 202, 205. Ontdekking van vier groote Standbeelden, 205, 210, 224. Verdere Waarnemingen aldaar, 211. Niet veel bijzonders aldaar te halen, *ald.* Aanmerkingen omtrent de Kust, Inwoners, derzelver Wapenen, Verſierſels, Geſtalte, Woningen, Planten, 428—431. Overblijffels van eenen Brandenden Berg, 432. Wellustigheid der Vrouwen, 433.

——— Nadere Beſchrijving van dit Eiland; deszelfs Ligging, Voortbrengſels en Bewoners, V. 213—217. Hunne Verſierſels, Kleeding, 218, 219. Wapentuigen,

gen, Huizen en Huisraad, 220, 433. Kokerij, 221. Kano's, *ald.* Plantagien; 223. Godsdienst, *ald.* Bouwkunde, 224, 225. Werkgereedschappen, 227. Zie ook 434—436.

Pahu; eene soort van Kano, I. 352, 357.

Palma; eene dier Eilanden, den Ouden bekend onder den naam van *Gelukkige Eilanden*, IV. 228.

Palma Christi; waarvan in de West-Indië *Castoer-Olie* wordt gemaakt, III. 334.

Palmboom; Waaijer-Palmboom, of de Jagerboom (de *Borassus*,) III. 289. Verdere Beschrijving van dezen Boom en deszelfs Vrucht, 322.

Palmboomen; III. 223, 311.

Palmerstons Eiland, in de *Zuid-Zee*; IX. 73. Onbewoond gevonden, *ald.* Beschrijving van twee Plaatsen, alwaar de Sloepen van COOK landden, 74. en van de Voortbrengsels van een naburig Eilandje, 79. Overvloed van Kokosnoten aldaar, 81.

——— Aanmerkingen omtrent verscheidene lage Eilandjes, onder den naam van *Palmerstons Eiland* bekend, IX. 81—86.

Palmwijn; III. 299. Op *Java*, 410.

Papegaai-Duiker; (*Alca cirrhata*,) Beschrijving van dezen Vogel, XI. 213.

Papierboom; (*Aouta*,) waarvan Doek gemaakt wordt, I. 336, II. 181, 297.

Paradijs-Vogelen; Aanmerking omtrent deze Vogelen, X. 323, 324. *aant.*

Parel Oesters; III. 64.

Pargos; de naam van eenen vergiftigen Visch, VI. 171, 377.

Passaat Wind; Aanmerking omtrent de verandering van denzelven, IV. 322.

Passie Bloem; op *Nieuw Caledonia* en *Nieuw Holland* ontdekt, VII. 32, 357.

Patoo-Patoo; een Krijgswapen bij de *Nieuw Zeelanders*, II. 103, 332.

Paulus; *(St.)* Aanwezen en Ligging van dit Eiland onzeker, VII. 257.

Pecherais; de naam van een allerellendigst Volk, omtrent het *Vuurland*, VII. 120, 127, 388.

Pelecanus aguilus; zie *Fregat Vogelen*.

Pelterij-Handel te *Kamtschatka*; XIII. 125, 127.

——— Aanmerking omtrent het voordeel van den Handel in Pelterijen in *Canton*, XIII. 220. Ontwerp van eene Reize om eenen Pelterij-Handel te openen op de Westkust van *Amerika*, en om verdere Ontdekkingen in de Nabuurschap van *Japan* te maken, 221 — 224.

Phalanger; een Dier, III. 164.

Philadelphus; deszelfs Bladeren als Thee gedronken, VIII. 226.

Philippijnsche Eilanden; door wien ontdekt, IV. *Inl.* XX.

PICKERSGILL, Kommanderende de Brik de *Leeuw*, krijgt bevel naar de *Straat Davids* te zeilen, en de Kusten van *Baffins Baai* op te nemen, VIII. *Inl.* LI.

Piek van Teneriffe; Aanmerkingen omtrent dezelve, VIII. 31 en 32. *aant.* 40.

Pieter (St.) en *St. Paulus*; eerste ontmoeting in de Haven van *St. Pieter* en *St. Paulus*, XII. 280. Schaarschheid van Proviand en Scheepsbehoeften in de

de Haven aldaar, 296. Aanmerking omtrent deze Haven, 48.

Pijnappelboom; III 225.

Pijnboom; (*Canadaſche*) XI. 33.

Pijnboomen; IV. 141, 147, 148. Bier van het afkookſel van derzelver Bladeren gemaakt, 147.

——— Vernis van Pijnboomen met Koraalzand bedekt, vervulde bij J. COOK het gebrek van Pik, Teer en Harst, om de naden digt te maken, VII. 66.

——— op *Nortfolk*, VII. 69.

——— Een Afkookſel van eene ſoort van Dwerg-Pijnboom, een middel tegen de Scheurbuik, XIII. 13.

——— Beſchrijving van de Dwerg-Pijnboomen op *Kamtſchatka*, en het gebruik van dezelven tegen de Scheurbuik, XIII. 71.

Pijpkoraal; (*rood*) *Tubipora muſica*, III. 198.

Pinguins; wie dezen naam aan zekere Onweersvogelen gegeven heeft, en hoe dezelven bij de *Franſchen* genoemd worden, II. 291.

——— Of deze Vogelen een teeken zijn van nabij zijnd Land, IV. 49, 77, 79.

——— Beſchrijving van dezelven, IV. 258. VII. 152. Van een bijzonder ſoort van deze Vogelen, VII. 166, 406. VIII. 132.

——— Worden in het Noorden van *Amerika* niet gevonden, XI. 370.

Pinkſter Eiland, in de *Zuid-Zee*; Aanteekening omtrent hetzelve, VI. 366.

Plant; eene Plant op *Nieuw Zeeland*, waar van de Inboorlingen hunne gewone Kleederen maken, zou

zou zeker met groote aanwinst in Europa tieren, II 297, 298.

Planten, op de Reizen van J. COOK waargenomen. De Wintersbast, (*Winteranea aromatika*,) I. 66. Eene soort van Kers, (*Cardamina Antiscorbutica*,) en de Wilde Selderij, (*Apium antaretitcum*,) I. 94.

—— op het Eiland *Otahiti*, I. 196.

—— op *Nieuw Zeeland*, II. 295. V. 413. VIII. 226.

—— op de Kusten van *Nieuw Zuid-Walis*, III. 130, 136, 170, 224.

—— op *Java*, III. 389.

—— op *Paasch-Eiland*, V. 211, 433.

—— op *Tanna*, VI. 398.

—— op *Nieuw Caledonia*, VII. 22.

—— op *Ascension*, VII. 412.

—— op *Teneriffe*, VIII. 33, 37.

—— op *Kerguelens Land*, VIII. 128.

—— op *Van Diemens Land*, VIII. 165.

—— op 't Eiland *Amsterdam*, IX. 249.

—— op 't Eiland *Atooi*, X. 355.

—— op *Nootka*, XI. 35.

—— op *Sandwich Eilanden*, XII. 183.

—— op *Kamtschatka*, XIII. 73. enz.

Platanen; hoe gekweekt worden, X. 224.

Platen in de Reizen van COOK. Zie *Teekeningen*.

Podding; hoe dezelve op *Otahiti* toebereid wordt, X. 74.

Poeder; zonderling gebruik van een zeker Poeder, bij de *Indianen*, III. 275. *aant.* Zie ook *Hertog van Iork Eiland*.

Poij- of Orlietten-Vogel; IV. 144.

Port Praija; kort Berigt van deze Baai, IV. 10, 231, 234.

Port Roijaal; zie *Otahiti*.

Porto Santo; kort berigt van dit Eiland. IV. 213.

Portugeezen te *Batavia*, alleen *Portugeezen* in naam; hunne Levenswijze, III. 412.

Priesters; eene Maatſchappij van Priesters op *Owhijhee*, en derzelver gedrag omtrent COOK, XII. 19, 20. Beſchouwen COOK als een wezen van eenen bovennatuurlijken aard, 108.

——— Zie verder van deze Maatſchappij van Priesters XII. 241. Aanmerking omtrent die Orde, 242. *aant.*

Prinſen Eiland; (*Pulo Selan* of *Pulo Pancitan.*) Komst aan dat Eiland, III. 439. Beſchrijving van hetzelve, 445. Deszelfs Voortbrengſelen en Inwoners, 446—451. Opgaaf van eene Lijst van Woorden, die in de Talen van dit Eiland, *Java* en *Malacca* overeenkomst met elkanderen hebben, 452, 453. Namen van de getallen op het Eiland *Madagascar*, en de overigen, 454. Aanmerking omtrent die Talen en het verſchil der Inwoners op verſchillende plaatſen, 455.

——— Nadere Beſchrijving van dit Eiland. XIII. 276. Beſchrijving van de Waterplaats aldaar, 277. Sterrekundige Waarnemingen aldaar, 278.

Prins Willems Kanaal; op de Kust van *Amerika*. Komst aan dit Kanaal, XI. 128, 129. Bezoek der Inboorlingen en hun Gedrag, 130—134. Zijn zeer gezet op Koralen en IJzer, 135. Hunne pogingen om de *Ontdekking* te plunderen, 137. De uitgeſtrektheid van dit Kanaal onderzocht, en reden

nen tegen eene Opening door hetzelve naar het *Noorden*, 142, 144.

Prins Willems Kanaal; Naamgeving en Uitgeſtrektheid van dit Kanaal, XI. 147. Beſchrijving van de Inboorlingen, hunne Gedaante en Kleur, 148. Hunne Kleedij, 149. Gelijkheid van dezelve met die der *Groenlanders*, 150 en *aant.* Inſnijding in de onderlip en andere zonderlinge verſierſels, 152, 153. Hunne Vaartuigen, 154. Wapenen, *ald.* Jagt- en Vischtuig, 155. Huisraad, Gereedſchap, 157. Gebruik van het IJzer, 158. Hunne ſchranderheid in alle Handwerken, 159. Hun Voedſel en Zindelijkheid in het eten, 159, 160. Hunne Taal en eene korte Woordenlijst, 160.

——— Viervoetige Dieren aldaar, XI. 162. Vogelen, 164. Visſchen, 166. Metalen, 167. Gewasſen, *ald.* Waar van daan de Inboorlingen IJzer en Koralen krijgen, 168.

Puimſteen, III. 121.

Purper Slakken, IV. 245.

Put-parouchick of *Potporutſchnick*; een Onder-Luitenant bij de *Ruſſen*, XIII. 15.

Putproporſckack of *Podprapporschtſchik*; naam van eenen Rang op *Kamtſchatka*, tuſſchen een Sergeant en een Korporaal, XII. 319.

R.

Rampſpoed; Aanmerking omtrent derzelver uitwerkſelen, III. 141.

Ranai, eene der *Sandwich Eilanden*; Beſchrijving van hetzelve, XII. 174.

Rendieren op *Kamtſchatka*, XIII. 87.

Rhumatieke pijn; op welk eene wijze de Eilanders van *Otahiti* dezelve genezen, X. 95, 96.

Rijst; *Bergrijst*, (*Padij Gunung*,) bij *Batavia*, III. 388.

Rio de Janeiro; kort Verſlag van de Stad en het omliggende Land, I. 42—49. Vruchten van dat Land, 50. Drogerijen aldaar, 52. Edele Steenen, 54.

Roesten van het IJzer, in de open lucht, waar door veroorzaakt, IV. 230.

Rotte; Aanmerking omtrent dit Eiland, III. 340.

Rotterdam; Komst van J. COOK aan dit Eiland, ook *Anamocka* genoemd, VI. 125. Kleeding der Mannen en Vrouwen, 352. Geſteldheid des Lands en der Huizen op dit Eiland, 353. Dienstvaardigheid der Inwoners, 354. Schilderachtige Gezigten van een heerlijk Landſchap aldaar, 355. Bloemen en Planten aldaar waargenomen, 358. Ligging en eerſte Ontdekking van dit Eiland, 141. Eene menigte van

kleine Eilanden rondom dit Eiland, door COOK de *Vrienden Eilanden*, of de *Archipel* genoemd, 141.

Rotterdam; Voortbrengſels van dit Eiland dezelfde als op het Eiland *Amſterdam*, VI. 142. Melaatsheid, of eene klierachtige kwaal, meer eigen aan dit Land, 143. Afzigtelijke uitwerking daarvan in een' Inboorling aldaar, *ald.* Beſchrijving van de Huizen, 144. Verdere Aanmerkingen omtrent dit Land, 145 Zie ook 361—364.

——— Beleefdheid en Zindelijkheid der Inwoners, VI. 95. Het Opperhoofd van *Tongataboo* door de Inwoners plegtig ontvangen, 98. en van COOK aan boord onthaald, 99. Beſchrijving van dit Eiland, 103. Plantagien, 104. Getal der Inwoners, 106. Verſcheidene kleinere Eilanden in de Nabuurſchap van dit Eiland, 108, 109, 111. Zie verder *Vrienden Eilanden.*

Rouwdrager; Beſchrijving van zijn Treurkleed, VI. 291. Zie de Afbeelding, V. 62. *Plaat* XXXI.

Rouwplegtigheid op *Tongataboo*, IX. 225, 227, 235.

Ruſſen; drijven handel met de *Tſcutski*, eene Natie op het Oostelijk uiteinde van *Aſia*, XI. 302. Zie ook 264, 277. en *Tſcutski.*

——— Kaarten van hunne Ontdekkingen door eenen *Rus* op *Oonalashka* aan COOK medegedeeld, XI. 345. Aanmerkingen omtrent dezelven, 346, 384.

——— Ligging van de Eilanden door de *Ruſſen* bezocht, XI. 348—352.

——— Beſchrijving der Levenswijze van eenige *Ruſſen*, welke op *Oonalashka* wonen, XI. 356. Waarin hun voornaamſte Handel op dat en nabijgelegene Ei-

Eilanden beſtaat, 357. Wanneer zij op *Oonalashka* begonnen te verkeeren, *ald. aant.*

——— Sluiten een Traktaat van Vriendſchap met de *Tſcutski*, XII. 317.

——— Aanmerking omtrent het voorregt van de lagere klaſſe van Officieren boven de Gemeenen, in de *Ruſſiſche* Legermagt, XIII. 30.

——— Ontdekken *Kamtſchatka*, XIII. 110. *Ruſſiſche* Regering op dit Schier-Eiland, 119. en Koophandel, 121.

S.

Sago; waaruit dezelve gemaakt wordt, VII. 415.

Sagoeboom, *(Cycas circinales)* III. 448.

Salomons Eilanden; derzelver Ligging, IV. *Inl.* XXI. Door wien Ontdekt, *ald.*

Sampane; eene *Chineeſche* Boot. Beſchrijving van dezelve, XIII. 206. Derzelver menigte te *Canton*, 215.

Sandwich Eilanden; dus door J. COOK genoemd, X. 345. Ligging van dezelven en derzelver Namen, *ald.* Zie *Atooi* en *Onecheow*.

——— Uitgeſtrektheid van deze Natie in alle gedeelten van de *Stille Zee*, X. 292. Zie ook VIII. *Inleid.*

Sandwich Eilanden; Aanmerking over de nuttige Ligging van deze Eilanden, X. 391.

——— Ligging van dezelven, X. 394.

——— Algemeene Beſchrijving van dezelven, XII. 152. Derzelver Getal, Namen en Ligging, 153. Waarom dezelve dus door COOK genoemd werden, 154.

——— Beſchrijving van het Eiland *Modoopapapa*, XII. 154. Hoe dit Eiland door COOK genoemd is, *ald.*

——— Beſchrijving van *Owhijhee*. Zie *Owhijhee*.

——— Klimaat van deze Eilanden, Winden, Regen, Stroomen, Getijen, XII. 177, 178. Dieren, 179. Vogelen, 180. Gewaſſen, 183.

——— Sterrekundige Waarnemingen aldaar gemaakt, XII. 184—187.

——— Vervolg van derzelver Algemeene Beſchrijving, XII. 188. Van den oorſprong der Inwoneren, *ald.* Hunne geſtalte, 189. Kleur, Gelaatstrekken, enz. 190. Verderfelijke Uitwerkſelen van de *Ava Drank*, 192. Volkrijkheid van deze Eilanden, 194. Hun Aard en Zeden, 196. Toeſtand der Vrouwen, 197. Zij offeren wel menſchelijke ſlagt-offers, maar zijn geen menſcheneters, 199—202. Kleeding en Opſchik, 204—212. Beprikken van het ligchaam, *(tatoueeren.)* 205. Hunne Huizen, Huisraad, Voedſel, Kookerij, 213—215. Bezigheden en Tijdkortingen, 216. Aanmerking omtrent hun Zingen in partijen, 218. Hebben eene ſoort van Damſpel, en andere Dobbelſpelen en Spelen van vermaak, 220, 221, 224. Hunne behendigheid in het Zwemmen, 222. Spelen van jonge Kinderen, 224, 225. Kunſten en Handwerken,

ken, 226. Wijze van Schilderen, 227. Waarvan zij hunne Matten maken, *ald.* Vischhoeken en Touwwerk, 228. Wijze van Zout maken, 230. Hun Oorlogstuig, 231.

Sandwich Eilanden; Vervolg der Algemeene Beschrijving der *Sandwich Eilanden*, XII. 232. Aanmerkingen omtrent de verdeeling van het Volk in onderscheidene klassen, en omtrent den aard van deszelfs Regering, 232, 233. Groote Magt en hoogen Rang van de *Eree-taboo*, 233, 234. Geslachtlijst van de Koningen van *Owhijhee* en *Mowee*, 234, 235. Magt van de Opperhoofden, 237. Toestand van de lagere klassen, 239. Straffen der misdaden, 240. Godsdienst, *ald.* Maatschappij van Priesters, 241. Zie ook 19, 20, 108. Hunne Afgodsbeelden, 243. Hoe zij die verëerden, 244. Gezangen der Opperhoofden voor het Gebruik van de *Ava*, 245. Berigten omtrent het offeren van menschelijke Slagtoffers, bij den dood van elk aanzienlijk Opperhoofd, 246. Aanmerking hieromtrent, 247. *aant.* Gewoonte van hunne voortanden uit te breken, 248. Hunne denkbeelden omtrent eenen Toekomenden Staat, *ald.* Toepassing en uitwerkselen van het woord *Taboo*, 249. Hunne Huwelijken, 250. Voorbeelden van Jaloersheid, 252. Begravenisplegtigheden, 253—258.

Santa Cruz, eene Stad op het Eiland *Madera*; aangenaam gezigt van de Bergen aldaar, IV. 213.

Sardijn of *Ansjovis*, XI. 45.

Saunders Eiland; door J. COOK ontdekt, VII. 187. Aanmerking omtrent dit Eiland, 190.

Savu; onverwachte Ontdekking van dit Eiland, III. 291. Voorvallen aldaar, 292—309. Ligging van dit

Eiland, 310. Beſchrijving van hetzelve, 311. Boomen, 312. Dieren, 313. Visch, 315. Beſchrijving der Inwoners; hunne Geſtalte, *ald.* Hun Opſchik en Kleeding, 316, 317. Huizen, 320. Hun Voedſel, 321. Kookerij, 324. Verderfelijke Gewoonte van Betel en Areca te kaauwen, 325. Tabak rooken, 326.

Savu; Aanmerking omtrent de Regering op dit Eiland, III. 326. Krijgsmagt en Dapperheid, 328. Krijgswapenen, 329. Rangen, 330. Hoogmoedig op aanzienlijke Geſlacht-Registers, *ald.* Groote Steenen, als Gedenkſteenen van de Regeringen van elkander opgevolgd zijnde Vorſten, dienen ook bij een Rouwfeest over den dood van eenen Vorst, tot een buitengemeen einde, 331. Wijze van Spinnen en Weven, 333. Hun Godsdienst en Zeden, 334. Ziekten, *ald.* Aanmerkenswaardige zindelijkheid, 335.

——— Tractaat tusſchen de *Raja's* van dat Land, en de *Oost Indiſche* Maatſchappij der *Hollanders* geſloten, III. 336. Verrigtingen der *Hollandſche* Ambtenaren aldaar, 337. Aanmerkingen omtrent *Timor*, het *Hollandsch* Hoofdkantoor, 339. en eenige andere nabij gelegene Eilanden, daar ook *Hollandſche* Factorijen zijn, 340, 341.

——— Eene kleine Woordenlijst der Taal op *Savu*, III. 342.

Schaap; het Wilde Berg-Schaap, *(de Argali,)* talrijk op *Kamtſchatka*, XIII. 88.

Schapen, *(Bengaalſche)* III. 314.

Scheeren; door welk een Werktuig de *Indianen* in de *Zuid-Zee* dit verrigten, IX. 144.

Schepen; welke ſoort best geſchikt zijn, om op Ontdek-

dekkings-Reizen gebruikt te worden, IV. *Inleid.* XXXVI.

Schepen; Uitrusting van die, met welke J. COOK en T. FURNEAUX in 1772. de Ontdekkings-Reize ondernamen, IV. *Inleid.* XLVI.

Scheurbuik; Middelen daar tegen aangewend, IV. 42, 100, 205. Zie ook *Inl.* XLVI.

——— Aanmerking omtrent de moeijelijkheid om, zonder het gezag van den Kapitein, de Matroozen eenig nieuw artikel van Voedsel, tegen deze Ziekte te doen gebruiken, IV. 201, XI. 397. Zie van de middelen tegen deze Ziekte, en om de Gezondheid van het Scheepsvolk te bewaren, door COOK aangewend, VII. 274—280. XIII. 13. 293.

Schildpad; III. 156, 167. Hoe gevangen worden door de *Indianen*, 240.

——— Hoe op het Eiland *Ascenſion* gevangen worden, VII. 255.

Schip; hoe veel graden de grootſte ſchuinte bedraagt, met welke een Schip kan overhellen, VII. 382 en 103, 104.

——— Hoe veel *Duitſche* mijlen een Schip op Zee wel kan afleggen, VII. 382. Zie ook 161.

SCHOUTEN; Landen door hem en LE MAIRE ontdekt, IV. *Inl.* XXIII.

Schulpdieren; op de Reis van J. COOK waargenomen:

De *Helix Janthina* en *Violacea*, of het Kwallebootje, I. 21.

op de Kusten van *Nieuw Zuid-Wales*, III. 64, 134, 170.

op *Van Diemens Land*, VIII. 169.
op *Nieuw Zeeland*, VIII. 235.
op 't Eiland *Amſterdam*, IX. 255.
op *Nootka*, XI. 48.

Schuim; Aanmerkingen omtrent een zeker bruin ſchuim, in de Zee, bij *Nieuw-Guinea*, III. 266, 270.
SHMALEFF, Kapitein, Bevelhebber van *Kamtſchatka*, zendt eenen Brief aan Kapitein GORE, XIII. 11. Geeft een Bezoek aan de *Engelſche* Schepen, 27. Zijn vriendelijk en verpligtend verkeer met de *Engelſche* Zee-Reizigers, 28—31.
SIJND; Kapitein Luitenant bij de *Ruſſen*; aanmerking omtrent zijne Ontdekking Reis tuſſchen *Amerika* en *Aſia*, XIII. 11. *aant.*
Slagten; bijzondere wijze, op welke men een Big ſlagtte en klaar maakte op *Ulietea*, VI. 98.
Slangen zijn er geene op *Madera*, IV. 227.
Slapen; zonderlinge manier op *Tongotaboo*, om den ſlaap te bevorderen, IX. 237.
Slaven; derzelver toeſtand te *Batavia*, III. 432.
Sleden, door Honden getrokken op *Kamtſchatka*, XII. 286. Beſchrijving van dezelven, 306.
Slijpſteen; op de *Sandwich Eilanden*, X. 352.
Societeits Eilanden, in de nabuurſchap van *Otahiti*; Beſchrijving van dezelven, II, 1. enz. Zie *Huahetine*, *Ulietea*, *Otaha*, *Bolabola*. Ligging van deze Eilanden, II. 34. Vertrek van dezelven, 33, 36.
——— Of daar de Venusziekte reeds bekend is geweest voor dat daar *Europeanen* geland zijn, VI. 346. Zie ook *Venus Ziekte*.
——— Woordenlijst van derzelver Taal, VII. 307—350.

Societeits Eilanden; Namen der Goden, die aldaar vereerd worden, X. 275.

—— Hoe verre hunne Scheepvaart zich uitstrekt, X. 278.

—— Aanmerking omtrent de voordeelen die dezé Eilanden zullen trekken van het door de *Europeërs* aldaar aangebragte Vee en andere Dieren, X. 226. Aanmerkingen over deze Eilanden, 206, 207, 211.

SOLANDER; Berigt van dezen Reisgenoot van J. COOK, I. 75.

Spanjaarden; wanneer ook eens op *Otahiti* zijn aangeland, en hoe zij zich aldaar gedroegen, X. 15, 18. 112—116.

—— Aanmerkingen omtrent hunne Zee-Reizen, X. 378.

SPARMAN, een *Zweedsch* leerling van LINNÆUS, op aanhouden van den Heer FORSTER, aan de *Kaap de Goede Hoop*, bij J. COOK aan boord genomen, IV. 27. Zie verder van hem, V. 31.

—— Blijft aan de *Kaap* achter, om eene Reis in de Binnenlanden te doen, VII. 409.

Specerijen, welke al, en welke niet op *Java* groeijen, III. 404.

Speeltuigen der *Otahitiërs*, I. 154, 327. Der *Nieuw Zeelanders*, II. 335.

Spek; hoe hetzelve op het Schip van COOK gezouten werd, om het goed te bewaren, V. 156. Zie ook *Zouten*.

Spijsbereiding, op *Huaheine*, II. 9. Op *Nieuw Zeeland*, 137.

—— van een Varken, IX. 132, 234.

Springers, IV. 240.

STÆHLIN; Aanmerking omtrent zijne Kaart, XI, 172, 214. *aant.* 271. 300, 305, 323, 342, 359.

Staten Eiland; door de *Hollanders* Ontdekt, XIII. 151, 157.

Staten Land; Waarnemingen aldaar omtrent de Kust, VII. 134 — 136. Omtrent Zeedieren, Vogelen, 137, 138, 401. Planten, 403. Beschrijving van *Kaap St. Jan* en *St. Bartholomeüs Kaap*, 141. Aardrijkskundige Aanmerkingen omtrent dit Land, 146. Getijën aldaar, 147.

Steenen; verschillende Steenen op *Nieuw Zeeland*, IV. 289.

Straffen; Aanmerking over dezelven en derzelver uitwerkselen, X. 152. *aant.*

Suiker; hoe op *Java* bereidt wordt, III. 340.

Suikerriet van ongewone grootte, op de *Sandwich-Eilanden*, XII. 183.

Suikerriet-Bier, XI, 396.

Surville Haven, IV. 316.

T.

Taal; op de Kusten van *Nieuw Zuid Wales*, III. 253.

—— te *Batavia*, III. 417.

—— Opgaaf van eene Lijst van Woorden, die in de talen van *Prinsen Eiland*, *Java* en *Malacca* met elk-

elkander eenige overeenkomst hebben, III. 452, 453. Namen van de Getallen op die Eilanden en op *Madagaskar*, 454.

Taal; Aanmerking over de verſchillende Talen der *Noord Amerikanen*, VIII. 175. *aant.* en in andere Gewesten, *ald.* Zie ook 180 *aant.*

——— op *Nieuw Zeeland*, VIII. 212.

——— Overeenkomst van die der *Vrienden-* en *Societeits Eilanders*, met die op de *Sandwich Eilanden*, X. 389. Zie ook XI. 376.

——— Aanmerking omtrent de Taal der Inwoners te *Nootka*, in *Amerika*, XI. 99—102. In *Prins Willems Kanaal*, 160.

——— Op de Eilanden onder den Wind wordt de *k* in plaats van de *t* gebruikt, XII. 153. *aant.*

——— Woordenlijst van de Taal van onderſcheidene Eilanden. Zie *Woordenlijst.*

——— Tafel van de Getallen in de Taal van alle de Eilanden, van de *Oostelijke Zee*, XIII. 334.

——— Tafel om de overeenkomst te toonen, tuſschen de Talen van *Oonalashka* en *Norton Kanaal*, en die van de *Groenlanders* en *Eskimaux*, XIII. 381.

Tabak-rooken, bij de *Indianen* eene gewoonte, III. 306.

Taboo; een Godsdienſtig verbod, dus genoemd, XII. 14. Zie ook *Godsdienst.*

——— Voorbeelden van de toepaſſing en uitwerkſelen van dit woord, bij de *Zuid-Zee Eilanders*; XII. 249.

Tafel; vergelijkende Tafel van de Getallen, in de Talen van alle de Eilanden van de *Oostelijke Zee*, toonende de verwantſchap en uitgeſtrektheid van de Taal, welke men in die Eilanden ſpreekt, afſtammen-

mende van die, welke men op het vaste land van *Asia* ſpreekt, in het Land der *Maleërs*, XIII. 334.

Tafel om de overeenkomst te toonen tuſſchen de Talen van *Oonalashka* en die van de *Groenlanders* en *Eskimaux*, XIII. 381.

—— van de Afwijkingen van het Kompas, door Kapitein COOK waargenomen, gedurende zijn Togt van *Engeland* naar de *Kaap de Goede Hoop*; zie het Eerſte Deel op het Eind van het Derde Hoofdſtuk, XIII. 383.

Tafelen van de Koers van de *Reſolutie*, en van die van de *Avontuur*, de Afwijking van het Kompas en Weerkundige Waarnemingen, in de Jaren 1772, 1773, 1774. VII. 285—304. en in de Jaren 1776—1780, XIII. 297—334.

Tahoorowa; Beſchrijving van dit Eiland, eene der *Sandwich Eilanden*, XII. 175.

Talkſteen; de groene, (*Lapis nephriticus*,) IV. 289. Bij de *Engelſche* Juwelieren *Jade* genoemd, in 't *Nederduitsch Graveelſteen*, *ald.*

Tamou; gevlogten haar, I. 308. II. 25.

Tanden; gewoonte van de Voortanden uit te breken op de *Sandwich Eilanden*, XII. 248.

Tanna; Ontdekking van dit Eiland, VI. 187, 188. 203. Aanmerking omtrent de Inboorlingen, 189, 383. Verdere omgang met dezelven, 193. Beſchrijving van eenen Vuurſpuwenden Berg aldaar, 199, 385. Bijzonder gedrag van een' Jongman door COOK mede aan boord genomen, 201, 202, 208, 387, 388. Aanmerkingen omtrent den Aard en de Gewoonten der Inboorlingen, 204, 389. Verdere Beſchrijving van den

Dan-

Brandenden Berg, en der Heete Bronnen aan den voet van denzelven, 206, 390, 391, 393. Waarneming met den Thermometer bij dien Berg, 207, 208, 221, 393, 398. Op welk eene wijze de Inwoners den grond opruimen, tot het aanleggen van eene Plantagie, 210. De gedachte dat de Inboorlingen aan onnatuurlijke wellust waren overgegeven, bij nader onderzoek ten eenemaal verijdeld, 213. Beschrijving van een Dorp, en van eene Hut in hetzelve, 214, 215. Boomen, waartoe voor hunne huizen geplant, 216. Vruchtbaarheid van dit Land, 217. Hoe men de Suiker-Plantagien tegen ongedierte beveiligt, 218. De Inboorlingen hebben veel oordeel en smaak in de Muzijk, 397. Veele Oost-Indische Gewassen verzameld in de Bosschen en Vlakten, 398. Verschillend gedrag der Inboorlingen, 220. Het doodschieten van eenen Inboorling door eenen Schildwacht, door COOK grootelijks afgekeurd, 224.

Tanna; nadere Beschrijving van de Inwoners van dit Eiland. Waarneming van zekere Morgen plegtigheden, VI. 227. Aanmerkingen omtrent de Inwoners, *ald.* Voortbrengsels van het Land, 229. Visschen, 230, 440. Kano's, 230. Gestalte, Gewoonte en Kleeding der Inboorlingen, 231, 233, 234. Taal, 232. Versierfels, 234, 406. Werkgereedschappen, 235. Wapentuigen, 236, 407. Aanteekening van den Heer WALES omtrent de Wapenoefening dier Eilanders, 237. Hunne Kookerij, 238. Aanmerkingen omtrent de Steenen en Lava op dit Eiland, 408. Godsdienst en Regeering, 238, 239. Zie verder van de Inwoners, hunne Taal, Huishouding

ding, Staatsgeſteldheid, Godsdienst en Karakter, 409—414.

TA'SMAN; (ABEL JANSEN) een *Hollandsch* Zeevaarder, Ontdekker van *Staaten Land*, nu *Nieuw Zeeland*, II. 285. IV. *Inl.* XXIV.

Tattow; eene gewoonte om het ligchaam met vlekken te teekenen of te beprikken, dus genoemd, I. 302, 304. XII. 205.

Tebuta, *Parou*; namen van eene ſoort van Kleeding op *Otahiti*, I. 306.

Teekenen der Ligchamen; eene algemeene gewoonte onder de Wilden in alle de deelen van de wereld, III. 319. Zie ook *Tattow*.

Teekeningen; eene aanmerking van FORSTER, omtrent eenige Teekeningen van de Inwoners der *Zuid Zee* Eilanden, door den Heer HODGES, in de Platen van de eerſte Reis van COOK, V. 311.

Tenerif; hoogte van de *Piek van Teneriffe*, I. 18.

Teneriffe; Beſchrijving van de Reede van *Santa Cruz* aldaar, VIII. 23, 24. Waarnemingen om de Lengte van *Teneriffe* te bepalen, 28. Aanmerking omtrent de *Piek van Teneriffe*, 31 en 32 *aant.* Beſchrijving van de Bergen op dit Eiland, 34. De Stad *Santa Cruz* en *Laguna*, 35. Dieren en Vogelen, 37. Thee Heester, 38. De *bevruchte Limoen*, *ald.* Eene zekere ſoort van Druif, 39. Verſchillendheid der Lucht, *ald.* Handel, 40. Wijn, Koorn, Zijde, 41. en *aant.* Inwoners, 42.

Terra del Fuego; Beſchrijving van eenige Inwoners aldaar, I. 67. Nadere Beſchrijving van de Inwoners en Voortbrengſels van dat Land, 84. Algemeene Beſchrijving van het Zuid Oostelijk gedeelte van dit

dit Eiland, en Aanmerkingen over het Berigt van Lord ANDERSON daaromtrent, 96. Zie ook *Vuurland*.

Theeplant; op *Nieuw Zeeland*, IV. 128. Zie ook 148. VIII. 28. 164 *aant.*

Thermometer van FAHRENHEIT; Proefneming met denzelven, neder gelaten tot op eene diepte van honderd vademen, op eene Zuider Breedte van 64°. in de Maand Januarij 1773, IV. 57.

——— Waarnemingen met denzelven in eene diepte van 70 Vademen, op de Noorder Breedte van 2°, en op 25° Wester Lengte, VIII. 49. *aant.*

Tijd; hoe door de *Otahitiërs* verdeeld, I. 361.

Timor; Aanmerking omtrent dit Eiland, III. 339.

Timorodie; eene ſoort van Dans op *Otahiti*, I. 330.

Tinnen Platen; door COOK onder aan den bodem van zijn Schip geſpijkerd, tot eene proeve, X. 181.

Toion; de titel van een Opperhoofd in de Steden of Dorpen op *Kamtſchatka*, XII. 301.

Tongataboo; zie *Amſterdam*.

Tonijn; (*Scomber Thijnnus*,) het eten van eenen grooten Tonijn bekomt niet wel, VI, 302.

Toobouai; Eiland in de *Zuid Zee*, ontdekt, X. 7. Kort Berigt van dit Eiland, Inwoners, Kano's, 8—11.

Toofoa; Eiland in de *Zuid Zee*. Brandende Berg aldaar, IX. 109.

Tooneelſpel of *Heava*; Beſchrijving van zoodanig een Spel op *Ulietea*, V. 45. en 351—354. VI. 94, 96, 332.

——— op *Otaha*, V. 359.

——— op *Huaheine*, VI. 79.

Toopapaco; een Godsdienſtig Gebouw of Begraafplaats, X. 27, 78.

Touwwerk, op Koopvaardij- en Oorlogſchepen; Aanmerking daaromtrent, XI. 400.

——— Op de *Sandwich Eilanden*; hoe gemaakt wordt, XII. 228.

Trapganzen; III. 63.

Treurkleederen der *Otahitiërs* beſchreven, VI. 291. Eéne van dezen door COOK aan het *Britſch* Muſæum geſchonken, *ald.*

Triticum, *radice perenni Spiculis binis lanuginoſis*; gebruik van deze Plant op *Kamtſchatka*, XIII. 80.

Tſcutſki; Komst van J. COOK aan het Land der *Tſcutſki*, of het Oostelijk uiteinde van *Aſia*, XI. 264, 272. Gedrag der Inboorlingen op het zien van de Schepen. 265. Hunne Wapenen, 267. Hunne Geſtalte, *ald.* Hunne Verſierſels en Kleeding, 268. Hunne Winter- en Zomerwoningen, 269.

——— Verdere Aanmerkingen omtrent deze Natie, XI. 302.

——— Wat aanleiding gaf dat dit Volk vrijwillig met de *Ruſſen* een Tractaat van vriendſchap ſloot, XII. 328.

——— Redenen om MULLER's Kaart van het Voorgebergte van de *Tſchutſki* of de *Oost Kaap* te verwerpen, XII. 391.

——— Berigt van deze Natie, XIII. 141.

Tubai; een der *Societeits Eilanden*, II. 18.

Tupapou; een Huisje, waarin de Lijken ter verrotting gelegd worden, I. 374.

U.

Ulietea; een der Eilanden in de *Zuid Zee*, de *Societeits Eilanden* genoemd, II. 11. Komst en eerſte ontmoeting aldaar, 12. Voornaamſte Ververſchingen op dit Eiland, 17.

—— Vriendelijke ontmoeting op het Zuidelijk einde van dit Eiland, II. 21, 22. Ontmoeting van een gezelſchap van Danſers en Danſereſſen, 25. Bezoek op dit Eiland gegeven aan den Vorst der *Bolabo-aars*, 29. Vertooning van een Tooneelſpel, 32.

—— Eigenlijke naam en ligging van dit Eiland, V. 344. Ontmoeting met het Opperhoofd ORUWHERRA, *ald.* en eenen anderen Bevelhebber, HERCA genaamd, 345. Aanmerking omtrent het plegtig innemen van nieuw ontdekte Eilanden, 347. *aant.* IJsvogelen en Reigers aldaar in hooge achting, 348. Lava en eenige ſporen van IJzer aldaar gevonden, 349. Ligging en Namen van verſcheidene Eilanden in die Nabuurſchap, 350. Verdere Berigten, 351. Welke daar de gezochtſte Handelwaren zijn, *ald.* Beſchrijving van een Tooneelſpel, 351—354. Af-

beelding van eene Danſeres, TAINA geheten, 354, 355.

Ulietea; Tweede Komst van J. COOK aan dit Eiland, VI. 91. Beſchrijving van een bijzonder Gezelſchap of Klaſſe van menſchen, die *Arroijs* genoemd worden, VI. 82, 324—330. Een Tooneelſpel aldaar, 64, 96, 332. Aanmerkingen omtrent het vlug verſtand van deze Eilanders, 336. Bijzondere wijze op welke eene Big geſlagt en klaar gemaakt wordt, 98, 334. Vrouwen eten afzonderlijk van de Mannen, 336. Breedvoerige Aanteekening over de Godsdienſtige Begrippen en Verrigtingen op dit Eiland en de overige *Societeits Eilanden*, 337—345. Aanmerkingen omtrent de Aardrijks-, Sterre- en Tijdrekenkundige begrippen dier Eilanders, 345, 346. Aanmerking omtrent de Regering aldaar, 110.

—— Aanmerkingen omtrent den tegenwoordigen en voormaligen ſtaat van dit Eiland, X. 192. Berigt omtrent deszelfs onttroonden Koning, OOROO, 193. Ligging, 213. Getijën, 215.

Uurwerk van den Heer KENDAL; vergeefſche pogingen om hetzelve, toen het ſtil was blijven ſtaan, te herſtellen, XIII. 49—52.

—— Tafel van den gang en de miswijzing van hetzelve, aan boord van de *Reſolutie*, XIII. 52.

V.

Varkens op de Eilanden in de Stille *Zuid Zee*; zijn daar meestal eigendommen der Opperhoofden, V. 58, 395. Verdere Aanmerking omtrent die, welken op *Otahiti* gemest worden, *ald.*

——— Hoe men een Varken op *Tongataboo*, tot ſpijs bereidt, XI. 232, 234.

Vavaco; Berigt van dit Eiland, IX. 307.

Vederen; roode Vederen bij de *Otahitiërs* in eene zeer groote waarde, VI. 21, 73, 289.

——— Aanmerking over de zucht welke alle de Eilanders in den *Stillen Oceaan* hebben naar roode Vederen, X. 324. *aant.*

Veelvraat of *Wolverene*; *(Urſus Luſcus.)* op welk eene wijze dit dier Herten en wilde Bergſchapen doodt, XIII. 86. *aant.*

Venus; Waarneming van haren overgang over de Schijf der Zon, op *Otahiti*, den 3 Junij 1769. I. 222.

Venus ziekte; hoe deze Ziekte op *Otahiti* is gekomen, I. 370.

——— Onderzoek of, en bij welke gelegenheid de *Nieuw Zeelanders* deze Ziekte van de *Europeanen* hadden kunnen krijgen, IV. 315. Nadere Aanmerkingen hieromtrent van den Vertaler, 318. *aant.*





IMAGE EVALUATION TEST TARGET (MT-3)

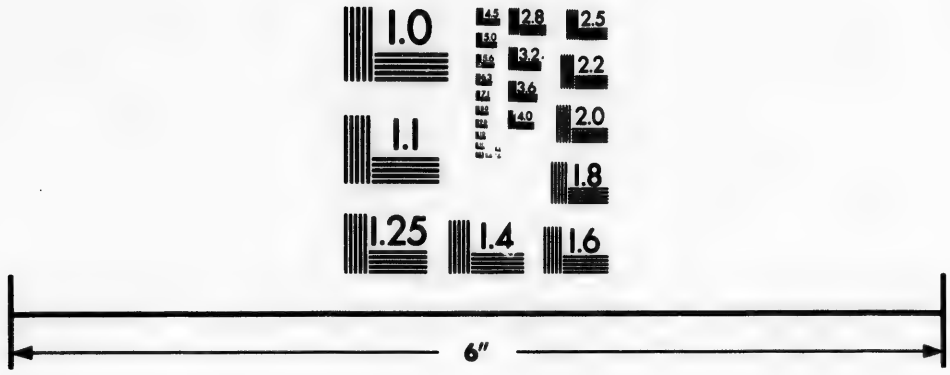



Photographic Sciences Corporation

23 WEST MAIN STREET
WEBSTER, N.Y. 14580
(716) 872-4503

Zie ook V. 57, 330. VI. 346. VIII. 206. *aant.* IX. 323. XII. 136.

—— Kapitein COOK neemt alle mogelijke voorzorg dat die Ziekte, op de door hem bezochte Eilanden niet overgebragt werd, X. 306, 307. Aanmerking over de mogelijkheid om die ſmet mede te deelen, door die, welke reeds als genezenen gerekend worden, 307.

Vermoeidheid; zonderlinge gewoonte op *Otahiti*, om dezelve te doen verdwijnen, V. 318. Of deze gewoonte ook bij de *Romeinen* is bekend geweest, 319.

Vermogens; Aanmerking omtrent de vermogens der menſchelijke natuur, I. 215.

Verſchil; Aanmerkingen omtrent de oorzaak van het verſchil van de onderſcheidene Bewoners van den Aardbol, enkel gelegen in het verſchil der plaatſen waar zij zich bevinden, III. 455—457.

Verwen; hoe de *Otahitiërs* hun Doek verwen, I. 341—345.

Vigwatico, of de *Laurus Indicus* van LINNÆUS; welk verſchil er is tuſſchen dit Hout en het *Mahoganij* van *Madera*, I. 7.

Vijg; eene ſoort van Vijg (*Matte*,) waarvan de *Otahitiërs* de roode kleur maken, I. 341.

Vijgenboomen; van eene verbazende grootte op het Eiland *Tanna* in de *Zuid Zee*, VI. 400.

Vincent; (*St.*) Ontdekkingen aan deze Kaap, I. 64.

Viſchen; onderſcheidene ſoorten van dezelven, op onderſcheidene Plaatſen waargenomen.

Vliegende Viſchen, I. 20. Een Haai, de *Squalus Car-*

Carcharias van LINNÆUS, *ald.* Een andere, 60. Dolphijnen, groote Makereelen, Zeebraasſems, Viſchen, in de *West-Indiën*, *Welshmen* genaamd, 26.

Viſchen; op *Otahiti*, I. 298.

——— op *Nieuw Zeeland*, II. 293. IV. 142. VIII. 234.

——— op de Kusten van *Nieuw Zuid-Wales*, III. 59, 64, 69, 76, 134, 173, 231.

——— op het Eiland *Savæ*, III. 315.

——— op *Java*, III. 408.

——— op *Van Diemens Land*, IV. 165. VIII. 167.

——— op *Madera*, IV. 226.

——— op *Tanna*, VI. 385, 401.

——— op het Eiland *Amſterdam*, IX. 254.

——— op het Eiland *Ateoi*, X. 355.

——— op *Nootka*, XI. 45.

——— in *Prins Willems Kanaal*, XI. 166.

——— op *Kamtſchatka*, XIII. 101. Zie ook III. 428. IV. 242, 243, 255, 256, 265, 268, 277, 323. VIII. 135.

——— van eene zonderlinge ſoort, III. 76.

——— Een Viſch, naar een Zonne-Viſch gelijkende, op 't Eiland *Balabea* gegeten, wordt bevonden venijnig te zijn, VII. 15.

——— Wijze op welke men Viſch droogt en bewaart, op de Kust van *Amerika*, XI. 18.

Viſchers op de Kust van *Brasilië*; Beſchrijving van hun bedrijf, I. 27.

Viſchnet; Beſchrijving van een Viſchnet der *Indianen* bij *Nieuw Zeeland*, en hunne wijze van Viſchvangen, I. 220, 330. V. 411.

Vlasplant; Aanmerking omtrent deze Plant, V. 411.
Vledermuis; zwart en zoo groot als een Patrijs, III. 115, 138, 226.
Vliegende Visschen, I. 20.
Vloot; Vergelijking van de Oude Griekſche Oorlogsvloten, met die der *Otahitiërs*, VI. 314.
Vogelen van onderſcheidene ſoorten, als Albatrosſen, Stormvogels, Onweersvogelen, Zuidpool-onweervogelen, en anderen, waargenomen.
Moeder Carreij's Kuikens, voorboden van Storm, I. 2.
—— op *Nieuw Zeeland*, II. 291. IV. 143, 279, 291. VIII. 230.
—— op de Kusten van *Nieuw Zuid-Wales*, III. 39, 59, 63, 226.
—— op *Java*, III. 409.
—— op *Van Diemens Land*, IV. 165. VIII. 160.
—— op *Madera*, IV. 227.
—— op het Eiland *Huaheine*, V. 335.
—— op *Teneriffe*, VII. 37.
—— op *Staten Land*, VII. 138, 152, 402.
—— Nieuw ſoort van Vogelen bij *Vuurland*, VII. 154.
—— op het Eiland *St. Helena*, VII. 415.
—— op *Kerguelen's Land*, VIII. 131.
—— op het Eiland *Wenooa-ette*, IX. 61.
—— op het Eiland *Amſterdam*, IX. 252, 253.
—— op *Kersmis Eiland*, X. 295.
—— op het Eiland *Atooi*, X. 304.
—— op *Nootka*, XI. 42.
—— in *Prins Willems Kanaal*, XI. 164.
—— op de *Sandwich Eilanden*, XII. 180.

Vogelen, op *Kamtſchatka*, XIII. 90. Zie ook III. 266, 409, IV. 18, 44, 47, 50, 63, 85, 117, 212, 243, 251, 255, 256, 258. V. 170, 192. enz.

—— Aanmerkelijk Gezang van dezelven op de Kust van *Nieuw Zeeland*, II. 218.

—— Hoe dezelve zoo verre weg in Zee kunnen vliegen, IV. 239.

—— welke Zee- of Watervogelen zelden uit het gezigt van het Land gaan, VII. 201.

—— Eerdienst aan haar bewezen, op de Eilanden in den *Stillen Oceaan*, XII. 245.

—— Lijst van Vogelen, die op *Kamtſchatka* gevonden worden, volgens PENNANT, XIII. 96.

Voorzienigheid; erkende blijken van eene alles beſtierende en bijzondere Voorzienigheid, bij een bijzonder geval op Zee, IV. 257.

Voſſen; Beſchrijving van deze Dieren op *Kamtſchatka*, en hoe men dezelven vangt, XIII. 82.

Vrede en Vriendſchapsteekenen bij de *Otahitiërs*, I. 125, 130, 147. en bij alle Natiën in de *Zuid-Zee*, IV. 121, 125, 275. V. 114.

Vrienden Eilanden; door wien ontdekt, IV. *Inl.* XXIV.

—— De naam van eene groep Eilanden in de *Zuid-Zee*, V. 393.

—— Giſſing omtrent derzelver Bevolking, VI. 141. 390.

—— Derzelver Inboorlingen hebben voorname Muzijkale Talenten, IX. 132. *aant.*

—— Berigt omtrent derzelver Koning POULAHO, en den eerbied van zijn Volk omtrent hem; IX. 148.

Vrienden Eilanden; Voordeelen opgeteld, welke J. COOK en zijne Reisgenooten, bij hun verblijf op deze Eilanden, van de Inboorlingen getrokken hebben, IX. 295. Belangrijkheid der gedane Ontdekkingen in den *Stillen Oceaan*, voor den Wijsgeerigen Lezer, 297.

——— Wat de beste foort van Koophandel is, op deze Eilanden, IX. 297. Welke Ververſchingen aldaar te bekomen zijn, 298.

——— Naamlijst van de *Vrienden Eilanden*, en anderen in die nabuurſchap, opgegeven door de Inwoners van *Annamooka*, *Hapaee* en *Tongataboo*, IX. 301. Gisſingen of niet de ontdekte Eilanden door TASMAN en door WALLIS, ook in de opgegevene Lijst vervat zijn, 303.

——— Hoe de Inwoners de afſtanden door het zeilen met hunne Kano's berekenen, IX. 313. en waarop zij hunnen koers beſturen, *ald.*

——— Onderrigting voor Zeevaarders om eene Haven of Ankerplaats bij *Tongataboo* te bezeilen, IX. 314.

——— Moeijelijkheid om duidelijke Onderrigtingen omtrent de Gewoonten, enz. der Inboorlingen te bebekomen, IX. 317.

——— Aanmerkingen omtrent de Inboorlingen, hunne Geſtalte en Gelaatstrekken, IX. 319, 320. Schoonheid der Vrouwen, 320. Hunne Kleur, 321. Sommigen volmaakt wit, *ald.* Gebreken, en eene Kwaal gelijkende naar de Venusſmet, 323. Hun Karakter, 325. Aanmerking over het verſchil van hun Karakter met dat van andere Eilanders in de *Zuid Zee*, 327. *aant.* Aanmerking omtrent hunne neiging tot ſte-

ſtelen, 327. Hun Haar, 329. Kleedij 331. Verſierſels, 333. Zindelijkheid, 334.

Vrienden Eilanden; Beſchrijving van het Huisſelijk Leven der Inboorlingen. Bezigheden der Vrouwen, IX. 336. Der Mannen, 338. Wijze van Landbouw, 339. Hunne Huizen, 341. Scheepsbouw, 343. Gereedſchappen, 344. Touwwerk en Vischtuig, 345. Speeltuigen, 346. Wapenen, 347. Hun Voedſel en wijze om hetzelve gereed te maken, 348. Hunne Maaltijden, 349. Huisſelijke Vermaken, 351. Huwelijken, 352. Kuischheid, 353. Rouwplegtigheid, 354—456. Hunne Godheden, 356. Hunne denkbeelden over de onſtoffelijkheid en onſterfelijkheid der Ziel, 358. Hunne offeranden en Godsdienſtige plaatſen, 359. Hunne Regering, 360. Hunne hulde aan hunne Koningen, 361. Magt der Koningen, 369. Orden onder hunne Opperhoofden en orde van Opvolging hunner Koningen, 369, 370. Het Koninklijk Geſlacht, 371. Aanmerkingen over hunne Taal en Lijst van eenige Woorden uit dezelve, 374, 377.

Vriendſchap; het verwisſelen van Namen met Vreemdelingen, een groote blijk van vriendſchap bij de *Indianen*, V. 44. Andere teekenen van vriendſchap, 114, 368.

Vrouwen; bij alle Wilde Natien als ſlavinnen beſchouwd, V. 414.

——— Gemeenſchap met de Vrouwen der Wilden door COOK meer na- dan voordeelig gekeurd, VIII. 190.

Vruchtbaarheid der Vrouwen op *Otahiti* is langdurig, V. 309.

Vruch-

Vruchten op *Rio de Janeiro*, I. 50.
——— op het Eiland *Otahiti*, I. 297.
——— op *Nieuw Zeeland*, II. 296.
——— op het omliggende Land aan de *Endeavour Rivier* op *Nieuw Zuid-Wallis*, III. 129, 153, 170, 225.
——— bij *Batavia*, III. 388. Zie verder eene Optelling en Beſchrijving van dezelven op het Artikel *Batavia*.
——— op *Madera*, IV. 226.
——— op het Eiland *Amſterdam*, IX. 249.
——— op het Eiland *Atooi*, X. 353.
Vuistgevecht op *Owhijhee*; Beſchrijving van hetzelve, XII. 32.
Vuistvechten; op welk eene wijze die bij de *Indianen* in de *Zuid Zee* geſchieden, IX. 204.
Vuur; Aanmerking omtrent onderaardsch Vuur, en deszelfs uitwerkingen op de Eilanden in de *Zuid Zee*, I. 277. Aanmerking omtrent de ontdekking en het gebruik van Vuur, III. 244.
Vuurland; algemeene Aanmerkingen omtrent de Inwoners van dat Land, VII. 493, 394.
——— Luchtſtreek en geſteldheid van den grond aldaar, VII. 396.
——— Aardrijkskundige Aanmerkingen omtrent dit Land, VII. 144, 145.
Vuurſpuwende Bergen; bijna in alle wereldsdeelen, overblijffels van dezelven, III. 247.
——— Giſſing omtrent dezelven, op *Madera*, IV. 221. Op de *Kaap Verdiſche Eilanden*, 236. Op *Nieuw Zeeland*, 285.
——— Overblijffels daarvan op *Paasch Eiland*, V. 432, 436.

Een

Een Brandende Berg waargenomen op het Eiland *Amattafeu*, in de *Zuid Zee*, VI. 361. Een anderen op het Eiland *Tanna*, in de *Zuid Zee*, 188, 199, 206, 381, 385. Waarnemingen met den Thermometer van FAHRENHEIT, bij dien Berg en de heete Bronnen aan deszelfs voet, 207, 208, 221, 393, 398, 401. Het gevoelen, dat de hoogſte Bergen alleen vuurbrakende zijn, door voorbeelden wederſproken, 222, 403.

Vuurſpuwende Bergen; overblijffels daarvan op het Eiland *Aſcenſion*, VII. 253, 419, 420.

——— Bijgeloovige Begrippen der Inboorlingen van de *Vrienden Eilanden*, omtrent den Brandenden Berg op *Toafoa*, IX. 109.

——— Op de West Kust van *Noord Amerika*, XI 221. Aanmerking omtrent de ſtreek van den Wind bij dien Berg, *ald.*

——— op *Owhijhee*, XI. 410.

——— op *Kamtſchatka*, XII. 352. XIII. 68.

W.

Waahoo, Beſchrijving van dit Eiland, eene der *Sandwich Eilanden*, XII. 174.

Waaljerſtaart; Vogel, IV. 145.

Waarnemingen; Sterre-, Zeevaart- en Weerkundige Waarnemingen, op de verſcheidene Reizen van J. COOK, I. 392. II. 258. III. 460. IV. 150. V. 157. VI. 3, 145. VII. 64. VIII. 19, 28, 53, 71, 75, 159, 220. IX. 379. X. 213, 303. XI. 103, 200, 248, 252, 276, 323, 377. XII. 129, 134. XIII. 52—59, 227, 290.

——— Tafelen van de Koers van de *Reſolutie*, en van die van de *Ontdekking*, de Afwijking van het Kompas en Weerkundige Waarnemingen, VII. 285—304. XIII. 297—334.

Walrusſen, XI. 289. Voorbeelden van ouderliefde dezer Dieren, XII. 371.

Walvisch; in de *Stille Zee*, IV. 312.

——— Beſchrijving van een Walvisch, bij *Nieuw Zeeland*, VII. 381. Bij *Kaap Hoorn*, 396.

——— Welk gebruik men op *Kamtſchatka* van denzelven maakt, XIII. 101.

Wapenen der Inboorlingen aan *Botanie Baai*, III. 19, 21, 22. en verdere Bewoners van *Nieuw Holland*, 247. Op *Nieuw Guinea*, 274, 278.

Watecoo; een Eiland in de *Zuid Zee*, of *Stillen Oceaan*, IX. 19. Gedrag, Gedaante en Kleeding der Inwoners, 23, 24. Naauwkeurig Berigt van het Onthaal van COOK aldaar, en Voorvallen bij de eerſte Ontmoeting der Inboorlingen, 28. Beſchrijving van eenen der Opperhoofden, 30. en van eenen Dans van jonge Vrouwen, 31. De Inboorlingen toonden hunnen afkeer van Menſcheneters, 35. Beſchrijving van de geſteldheid der Inwoners, hunne Kleeding en Verſierſelen, 41. Wapenen, 44. Kano's, *ald.* Woning-

ningen. *ald.* Boomen en Planten, 45. Koraalbank, 46. Ligging, 55. Zeden, Godsdienſtige Plegtigheden, Taal, 56, 57.

Water; overvloedige uitdeeling van Verſch Water, brengt veel toe, om het Zeevolk gezond te houden, IV. 239.

——— de Oceaan, met IJs bedekt, gaf aan COOK, op de zeer hooge Zuider Breedten, eene onuitputbare bron van Verſch Water, VII. 280.

Waterſlangen, III. 55.

Waterval; Beſchrijving van een Waterval op *Nieuw-Zeeland*, IV. 268.

Weerkundige en andere Waarnemingen, op de verſcheidene Reizen van J. COOK. Zie *Waarnemingen.*

Wenoaa-Ette; Eiland in de *Zuid Zee*, IX. 58, 60. Verſlag van dat Eiland en deszelfs Voortbrengſelen, 60. Niet gezet bewoond, 62.

West-Mouſon in de *Zuid Zee*; Aanmerking omtrent denzelven, VII. 60.

Wier, *Zeewier*; Aanteekening omtrent hetzelve, bij *St. Vincent Baai* gevonden, I. 67.

Wijnteelt en *Wijnbergen* op *Madera*, IV. 220, 224.

Wilden; Aanmerking omtrent derzelver toeſtand in ſommige Gewesten, VII. 391. Beſchaafde Natien met hun vergeleken, 392.

Wilden Eiland; Berigt van hetzelve, deszelfs Ligging en Voortbrengſels, VI. 120.

Wind; de Wind tuſſchen de Keerkringen verlaat weleens zijne onveranderlijkheid, IV. 241.

Wintersbaſt; *Winteranea Aromatica*, I. 66. Zie ook VII. 384.

Woahoo, eene der *Sandwich Eilanden.* Beſchrijving van des-

deszelfs Noord-Oost Kust, XII. 132. Vergeeffche poging om daar aan Water te komen, 134.

Woorden; opgaaf van eenige Woorden bij de *Indianen* in de *Zuid Zee* in gebruik, met denzelver beteekenis.

Taio Tootahah. TOOTAHAH is een Vriend, I. 184.

Matte, dood, I. 192.

Heiva, eene gemeene benaming van alle openbare Schouwſpelen, I. 211.

Mahie, eene ſoort van Zuurdeeg, I. 231, 316.

Imataia, daar is geen volk, I. 233.

Maraitata, het graf der menſchen, I. 250.

Pahairedo, de Booten Steler, I. 250.

Etoa, eene ſoort van Boomen, I. 268. II. 43.

Owarahew, December, I. 269.

Tamou, een Verſierſel van gevlochten Haar, II. 23, 25.

Poorah, een Gebed, II. 41.

Patoo-patoo, een Krijgstuig, II. 105.

Haahow, eene ſoort van Kleed, II. 135.

Booah, Zwijnen, II. 189.

Hippah, een Dorp, II. 195.

Whow, Naam van een gereedſchap, II. 247.

——— Lijst van eenigen van dezelven op *Nieuw Zeeland*, III. 255. op het Eiland *Sava*, 342. Zie verder *Woordenlijst*.

Woordenlijst van de Taal der Societeits Eilanden, VII. 307—350.

——— Voorlopige Aanmerkingen omtrent het gebruik van deze Woordenlijst, VII. 307—312.

——— Eene kleine Woordenlijst van de Taal der Inwoners van

van *Nootka* in *Amerika*. XI. 100, 102. In *Prins Willems Kanaal*, 160, 161.

Woordenlijst; Aanmerking omtrent de Woordenlijsten, welke gemaakt zijn na den dood van den Heer ANDERSON, XI. 377.

——— van de Taal der *Vrienden Eilanden*; XIII. 335. Zie ook IX. 377.

——— van de Taal van *Nootka*, of *Koning George's Kanaal*, XIII. 357.

——— van de Taal van *Atooi*, en van de *Sandwich Eilanden*, XIII. 370.

Wormen; Gisting waarom dezelve een en hetzelfde hout al en niet doorknaagd hadden, I. 205.

Worstelspel der Inboorlingen op *Otahiti*, I. 186.

Worstelspelen der *Indianen* in de *Zuid Zee*, IX. 202.

Wortel van eene Plant, die op den bast van Boomen groeit, III. 229.

Wortelen van eene soort van Varen, tot spijs bereid op *Nieuw Zeeland*, II. 96.

Z.

Zabeldieren, (*Mustela Zibillina*,) op *Kamtschatka*, XIII. 83.

Zalmvisscherijen op *Kamtschatka*, XIII. 103.

Zee; Lichten van de Zee; aan welke oorzaak is toe te schrijven, I. 24. Breedvoerige Verhandeling hier over, IV. 224—250.

Zeebeeren; Aanmerking omtrent dezelven, IV. 271. Zie ook VII. 137, 151, 400.

Zeeblaas; de *Holothuria Physalis* van LINNÆUS, I. 21.

Zeeduivel; een groote Visch, dus genoemd, IV. 241.

Zeegras, of *Zeebamboes*, of Trompetgras, *(Fiscus buccinalis,)* IV. 273.

Zeehaas; de stinkende *Captysia*, VIII. 169.

Zeehonden; Aanmerking omtrent dezelven op *Nieuw-Zeeland*, IV. 182, 271. Zie ook van deze Zeedieren, VII. 151, 405. VIII. 130.

Zeekalveren, II. 150. Nut van dezelven, IV. 127.

Zeekatten; tot spijs bereid, I. 109.

Zeekreeft, II. 293.

Zeeland; *(Nieuw)* zie *Nieuw Zeeland*.

Zeelecuwen; zie II. 210, IV. 182. Beschrijving van deze Zeedieren bij *Kaap Hoorn*, VII. 394—401. Zie ook 150, 405.

Zeelieden; Gewone onachtzaamheid der Matrozen op de Oorlogschepen, om voor het toekomende te zorgen, XII. 267.

Zeeoren, VIII. 235. *aant.*

Zee-otter; Beschrijving van dit Dier, XI. 40.

——— Derzelver Vellen door de *Russen* zeer gezocht, XI. 357.

Zee-otters, op *Kamtschatka* XIII. 92. Derzelver Vellen aldaar van veel waarde, 123, 127.

Zee-otters; Handel der Matrozen in dezelven met de *Chineezen* te *Canton*, XIII. 219.

Zeepaarden; Beſchrijving van dezelven op de Noorder Breedte van 70° 6′ gevangen, XI. 279. Afmeeting en zwaarte van eenen van dezen, 282.

Zeeplanten tuſſchen de Keerkringen; verſcheidene van dezen hebben de eigenſchap om Viſſchen te bedwelmen, V. 313.

Zeevogelen; Aanmerking over derzelver ſchaarſchheid in het Noorder Halfrond, X. 398.

Zeewier, (*Fiscus Giganticus*,) I. 65. VIII. 119.

Zeilen; Op welk eene wijze de Inboorlingen van 't Eiland *Rotterdam* met hunne Kano's zeilen, VI. 138.

Ziekte; eene ziekte op het Eiland *Huaheine*, door de Inboorlingen *O-paij-no-Peppe* genoemd, V. 331. Zie ook 57.

Zoet Water; Aanmerking om door distilleering Zoet water te krijgen, VII. 263.

Zon-Eclips; waargenomen op het Eiland *Balabea*, in de *Zuid Zee*, den 6 September 1774. VII. 10.

——— Op *Tongataboo*, den 5 Julij 1777. IX. 242.

——— Op *Kersmis Eiland*, den 30 December 1777, X. 287.

Zonnevisch; (*Tetrodon mola*,) IV. 251.

Zout; Giſſing naar het gene het Zeezoutzuur, tuſſchen de Keerkringen voortbrengt, IV. 230. en hoe het zelve het IJzer in de opene lucht doet roesten, en het menſchelijk ligchaam nuttig is, *ald.*

——— op de *Sandwich Eilanden* in gebruik, X. 365.

——— Hoe op de *Sandwich Eilanden* gemaakt wordt, XII. 230.

Zouten; hoe men op het Schip van COOK te werk ging, met het inzouten van Spek, X. 207.

——— Of het ondoenlijk is het vleesch van dieren tusschen de Keerkringen te zouten, XII. 15. Op welk eene wijze COOK daar mede, met een goed gevolg te werk ging, 16, 17. Verdere Aanteekening hieromtrent, 18. *aant.*

Zuiden; kort Berigt van de verschillende Reizen op Ontdekkingen in het *Zuidelijk* Halfrond gedaan. Zie *Ontdekkings Reizen.*

——— Aanmerking omtrent de pogingen door de voornaamste Zeevaarders gedaan, ter ontdekking van een Zuidelijk vast Land, II. 348—352.

——— COOK komt op 71° 10′ Zuider Breedte, en 106° 54′ Wester Lengte, zonder verder Zuidwaarts te kunnen komen, wegens het IJs, V. 187.

Zuider Licht, gelijkende naar *Noorder Licht*, bij *Timor*, III. 291. en in de *Zuid Zee* waargenomen, IV. 79, 82, 158, 263.

Zuid-Pool; Gedachte van COOK omtrent een vast Land nabij die Pool, VII. 190. Doch wegens het IJs ongenaakbaar, 191. Redenen waarom COOK afziet van verder naar het Zuiden te zeilen, 192. Zie ook 203, 209.

Zuid Zee; kort Berigt van eene Ontdekkings-Reis van den Heer VAN KERGUELEN, met het Schip de *Fortuin*, naar de *Zuid Zee*, in 1771 en 1772, en van den Heer MARION in 1772, IV. 260. Geenszins het Noordelijk einde van een naar de *Zuid-Pool* gelegen groot vast Land door hun ontdekt, 263.

——— Algemeene Waarnemingen, omtrent de meeste Ei-

Eilanden in de *Zuid Zee*, VI. 415. En het aanleggen van nieuwe Reizen derwaarts, 417.

Zuid Zee Eilanden; Aanmerking omtrent het voorzien in de vermeerderde behoeften van derzelver Bewoners, en de pligt der *Europeanen* om hun van tijd tot tijd te bezoeken, X. 209, 210. en *aant.*

Zuigvisch, *(Echeneis remora.)* IV. 238.

Zusters; Aanmerking omtrent de Ligging der *Drie Zusters*, *Zellanij* en *Kunashir*, XIII. 150, 156.

Zwaardgras, op de *Nieuwejaars Eilanden*, VII. 149.

Zwaardvisch, VII. 397.

Zwemmen; Ongemeene bedrevenheid der *Otahitiërs* in het Zwemmen, I. 214. en onder het water te duiken, V. 253. Zie ook X. 357. XI. 417. XII. 3, 15.

—— Behendigheid der *Sandwich Eilanders* in het Zwemmen, XI. 222.

Zwavel Eiland; Waarom dus genoemd, XIII. 180. Ligging van dit Eiland, 181.

AANWIJZING

HOE MEN, DES BEGEERENDE,

DE

PLATEN

IN HET WERK VAN

JAMES COOK

KAN INVOEGEN.

IN HET EERSTE DEEL.

Het Portret van Kapitein COOK voor den Titel.

Plaat I, Bewoners van *Terra del Fuego*, in hunne Hut, . . tegen over bladz. 84.

—— II, Gezigt van *Motavai-Baai*, aan het Eiland *Otahiti*, . . . 124.

Plaat

Plaat III. Tak van den Broodboom met de Vrucht, . . Bladz. 126.

— IV. Gezigt van het Eiland *Otahiti*, en eenige Vaartuigen van hetzelve, . 293.

— V. Krijgsmans Ringkraag van de Eilanders in de *Zuid Zee*, . . . 298.

— VI. Waaijer, om de Vliegen te verjagen, met deszelfs Stelen, . . 300.

— VII. Gereedschap van de Eilanders in de *Zuid Zee*, ... 304.

— VIII. Gereedschap van de Eilanders in de *Zuid Zee*, ... 335.

— IX. Wijze waarop men te *Otahiti* de Lijken ten toon stelt, . . . 374.

IN HET TWEEDE DEEL.

Plaat X. Gezigt van het Eiland *Huaheine*, met het Huis van God, en een Altaar met Offeranden, . . 7.

— XI. Gezigt van het Eiland *Ulietea*, met een dubbelde Praauw en Schuitenhuis, ... 16.

Plaat XII. Gezigt van een Binnenhuis op het Eiland *Ulietea*. Vertooning van eenen Dans, . . Bladz. 26.

— XIII. Gezigt van eene doorgeboorde Rots in *Nieuw Zeeland*, . . . 105.

— XIV. Gezigt van een Verschanst Dorp op eene doorboorde Rots gebouwd, in *Nieuw Zeeland*, . . . 142.

— XV. Hoofd van een Krijgsman, uit *Nieuw Zeeland*, . . . 312.

— XVI. Koffertje met Snijwerk versierd, door de Inwoners van *Nieuw Zeeland*, ... 327.

— XVII. Oorlogs-Praauw van *Nieuw Zeeland*, ... 328.

— XVIII. Eene soort van Knodsen van de Inwoners van *Nieuw Zeeland*, op zijde, aan den kant en op het eind te zien, ... 332.

IN HET DERDE DEEL.

Plaat XIX. Gezigt van de *Endeavour Rivier*, in *Nieuw Holland*, . . . 119.

— XX. De Kanguroo. . . . 151.

IN

IN HET VIERDE DEEL.

Plaat XX*. Gezigt van eenen grooten IJsklomp, drijvende in de *Zuid Zee*, (9 Januarij 1773.) . Bladz. 54.

— XXI*. De zwarte Pijnboom van *Nieuw Zeeland*, ... 104.

— XXII*. Inboorlingen van de *Donkere Baai* op *Nieuw Zeeland*, . . . 110.

— XXIII*. De *Nieuw Zeelandsche* Vlas- of Hennep-Plant, . . . 142.

— XXIV*. Gezigt van Waterhoozen, aan de Kust van *Nieuw Zeeland*, . . 152.

— XXV*. De Poij of Oorlietten-Vogel. . 144.

— XXVI*. De Thee-Mijrte, . . . 148.

IN HET VIJFDE DEEL.

Plaat XXVII*. Otoo, Koning van *Otahiti*, . 16.

— XXVIII*. Potatow, Bevelhebber op *Otahiti*, ... 24.

— XXIX*. Omai, Inboorling van *Ulietea*, 38.

Plaat XXX*. Gezigt van het Eiland *Otahiti*, op den afſtand van eene Zeemijl in het Zuid-Oosten, . . Bladz. 56.

—— XXXI*. Een Lijkhuisje met een Lijk, en de Opper-Rouwdrager in zijn plegtgewaad, ... 62.

—— XXXII*. Landing op het Eiland *Middelburg*, een der *Vrienden Eilanden*, ... 72.

—— XXXIII*. Otaco, of atago, Bevolhebber van het Eiland *Amſterdam*, . 80.

—— XXXIV*. Begraafplaats op het Eiland *Amſterdam*, ... 84.

—— XXXV*. Plan en Doorſnede van een' Praauw van het Eiland *Amſterdam*, ... 106.

—— XXXVI*. Gereedſchappen van de Bewoners der *Vrienden Eilanden*.

1. Een Kam; de tanden zijn van hout, met vezelen van Kokosnoten te zamen verbonden.
2, 3. Korfjes van Kokosdraden gevlochten, en met Koralen, uit Slakken geſneden, verſierd.
4. Een Hoofdſierſel van roode Vederen, dat voor het hoofd wordt gebonden, . . 112.

Plaat

Plaat XXXVII°. Wapenen enz. van de Bewoners der *Vrienden Eilanden.*

1. Eene Knods.
2. Eene Lans of Speer, meer dan twintig voeten lang, met de ſtekels van de Stekel-Rog gewapend.
3. De Punt van de Speer vergroot.
4. Een Boog en een Pijl, zes voeten lang.
5. Een Fluitje van Riet van het Eiland *Tongataboo*, . Bladz. 115.

—— XXXVIII°. Wapenen van de *Nieuw Zeelanders.*

1. Een Bijl van groene Talkſteen, een konſtig gefneden houten Steel daaraan vast gebonden.
2. Dezelfde van ter zijde gezien.
3. Zaag, met welke de *Nieuw Zeelanders* de ledematen der Lijken afzagen, als zij die willen opeten, van hout met gefneden verſierſels, en rood geverwd; de Tanden zijn ingekerfde Haaijentanden.
4. Krijgstrompet van eenen horen gemaakt, met een houten mondſtuk en een ſtopſel van matten voorzien, op dat er geen ſtof in kome, . . 152.

Plaat

Plaat XXXIX*. Man van het *Paasch Eiland*, Bladz. 218.

—— XL*. Vrouw van het *Paasch Eiland*, 218.

—— XLI*. Oude Gedenkteekenen op het *Paasch Eiland*, . . . 224.

—— XLII*. De Barringtonia.
1. Bladeren en Bloemen.
2. De Vrucht, midden door gesneden.
3. De Steen, doorgesneden.
4. De Pit, ... 313.

IN HET ZESDE DEEL.

Plaat XLIII*. Gezigt van de *Resolutie Baai*, aan het Eiland *St. Christiaan*, een der *Marquisen Eilanden*, . . . 2.

—— XLIV*. Het Opperhoofd van het Eiland *St. Christina*, ... 6.

—— XLV*. Vrouw van het Eiland *St. Christina* . . . . . 8.

—— XLVI. Versierſels en Wapenen van de Inwoners der *Marquisen Eilanden*.
1. Hoofdſtelſel; de band is van gevlochten Kokos draden; de twee andere ronde Platen zijn van Paarlemoer met platen

van

van Schildpad, die fierlijk met gaten doorboord zijn, belegd; de Pluimen zijn van zwarte Hanenvederen.

2. Hoofdſtelſel, zijnde een kring van verſcheidene Rijen gevlochten Kokosdraden, gedeeltelijk zwart geverwd, die regt op om het hoofd ſtaan.

3. Een Ringkraag, dien zij op de borst dragen; hij beſtaat uit kleine ſtukjes ligt kurkachtig hout, met harst aan elkaar gelijmd, waaraan ſnoertjes van roode Boonen hangen.

4. Eene Oorlogsknods van Knodſenhout of *Caſuarina*.

5. Een Waaijer van eenen taaijen bast, of van eene ſoort van gras gevlochten en gedeeltelijk met ſchulpkalk wit geverwd, Bladz. 12.

Plaat XLVII*. De Vloot van *Otahiti* en *Oparrio* verzameld, ... 58.

—— XLVIII*. Plan en Doorſnede van de *Britannia*, eene *Otahitiſche* Oorlogs-Kano, ... 60.

—— XLIX*. TINAI-MAI, een Meisje van het Eiland *Ulietea*, . . . 97.

—— L*. OEDIDEE, een Jongman van *Bolabola*, ... 108.

Plaat

Plaat LI*. Gezigt op het Eiland *Rotterdam*, ... Bladz. 126.

— LII*. Vaartuigen van de *Vrienden Eilanden*, ... 140.

— LIII*. Landing op het Eiland *Mallicolo*, een van de *Nieuwe Hebriden*, . 158.

— LIV*. Man van het Eiland *Mallicolo*, . 164.

— LV*. Landing op het Eiland *Erramanga*, een van de *Nieuwe Hebriden*, . 184.

— LVI*. Landing op het Eiland *Tanna*, een van de *Nieuwe Hebriden*, . 196.

— LVII*. Gezigt op het Eiland *Tanna*, een van de *Nieuwe Hebriden*, . 208.

— LVIII*. Man van het Eiland *Tanna*, . 231.

— LIX*. Vrouw van het Eiland *Tanna*, . 233.

— LX*. Gereedschap van de Inwoners der *Nieuwe Hebriden*.

1. Een Verfierfel van Steen, dat door het Middenschot van den neus gestoken wordt.
2. Een Boog.
3. Een Pijl.
4. De punt van den Pijl vergroot.
5. Eene Oorlogsknods.
6. Fluitjes van Riet. . 237.

IN

IN HET ZEVENDE DEEL.

Plaat LXI*. Gezigt op het Eiland *Nieuw Caledonia*, . . Bladz. 14.

— LXII*. Man van *Nieuw Caledonia*, . 26.

— LXIII*. Vrouw van *Nieuw Caledonia*, . 26.

— LXIV*. Verſierſels en Wapenen van de Inboorlingen van *Nieuw Caledonia*.

1. Een Muts met een Koord er om geſlingerd en een Vederbos.
2. Eene Speer.
3. Het middenſte gedeelte van de Speer vergroot.
4. Een Kam, die ook tot krabben dient; de tanden zijn van hard hout, zoo dik als een breinaald, van zeven tot tien duimen lang, en van boven met eenen draad roode wol van den grooten Indiaanſchen Vledermuis te zamen gebonden. . . 28.

— LXV*. Wapenen en Gereedſchappen van de Inboorlingen van *Nieuw Caledonia*.

1. Strijdbijl, die ook dient om de aarde om te wroeten.

2 en 3. Knodſen.
4. Werpriem, waarmede op *Tanna* en *Nieuw Caledonia* de Werpſpietſen geworpen worden.
5. Eene Bijl, die tot timmeren en tot den Akkerbouw gebruikt wordt. . . Bladz. 28.

Plaat LXVI*. Gezigt op het *Pijnboomen Eiland*, 49.
—— LXVII*. Man van *Nieuw Zeeland*, . 76.
—— LXVIII*. Vrouw van *Nieuw Zeeland*, . 76.
—— LXIX*. Man van *Kersmis Kanaal*, op het *Vuurland*, . . .
—— LXX*. Gezigt van *Kersmis Kanaal*, op het *Vuurland*, . . 124.
—— LXXI*. Gezigt van *Bezitneming Baai*, aan het Eiland *Zuid Georgie*, . 165.

IN HET ACHTSTE DEEL.

Plaat LXXII**. Gezigt van *Kersmis Haven*, aan het *Kerguelens Land*, . 107.
—— LXXIII**. Man van *Van Diemens Land*, 146.
—— LXXIV**. Vrouw van *Van Diemens Land*, 154.
—— LXXV**. Oposſum van *Van Diemens Land*, 165.

Plaat

Plaat LXXVI** Gezigt in eene *Hippah*, of verschanst Dorp in *Nieuw Zeeland*, . . . Bladz. 241

IN HET NEGENDE DEEL.

Plaat LXXVII**. Man van *Mangea*, . . . 8.

— LXXVIII**. Gezigt van *Annamooka*, . 96.

— LXXIX**. Onthaal van Kapitein COOK op *Hapaee*, ... 118.

— LXXX**. Vuistgevecht op *Hapaee*, . 120.

— LXXXI**. Nachtdans door Mannen op *Hapaee*, ... 122.

— LXXXII**. Nachtdans door Vrouwen op *Hapaee*, ... 126.

— LXXXIII**. POULAHO, Koning van de *Vrienden Eilanden*, . . . 148.

— LXXXIV**. POULAHO, Koning van de *Vrienden Eilanden*, *Kava* drinkende, ... 219.

— LXXXV**. Eene *Fiatooka*, of Begraafplaats, op *Tongataboo*, . . 221.

Plaat LXXXVI**. De *Natche*, eene plegtigheid ter eere van 's Konings Zoon op *Tongataboo*, . Bladz. 256.

— LXXXVII**. Vrouw van *Eaoo* of *Eooa*, . 283.

IN HET TIENDE DEEL.

Plaat LXXXVIII**. Menschelijke Offerande in eene *Morai*, op *Otahiti* verrigt, ... 50.

— LXXXIX**. Een Dans op *Otahiti*, . . 73.

— XC**. Een Meisje van *Otahiti*, dat Geschenken brengt, . . . 77.

— XCI. Een Meisje van *Otahiti* dansende . . . . 78.

— XCII. Het Lijk van het Opperhoofd TEE, gelijk het op *Otahiti* bewaard werd, . . . 78.

— XCIII. Gezigt van *Huaheine*, . . 138.

— XCIV**. Eene *Morai* op het Eiland *Atooi*, ... 312.

— XCV**. Het binnenste van het huis in de *Morai* op *Atooi*, . 315.

— XCVI**. Gezigt op het Eiland *Atooi*, 319.

IN

IN HET ELFDE DEEL.

Plaat XCVII**. Een Zee-Otter, . . Bladz. 40.
— XCVIII**. Man uit *Nootka Kanaal*, . 51.
— XCIX**. Vrouw uit *Nootka Kanaal*, . 53.
— C**. Verſchillende dingen, door Inwoneren van *Nootka Kanaal* vervaardigd, . . . 58.

1. Een Vogel van hout, hol, met ſteenen er in, waar mede zij ratelen, als zij danſen.
2. Kop van een Robbe van hout, dien zij op hunne hoofden dragen.
3. Kop van een Vogel van hout, met Vederen er op, dien zij op hunne hoofden dragen.

Een ander tot het zelfde einde dienende, met groene Talk verſierd.

— CI**. Gezigt van de Woningen van *Nootka Kanaal*, . . . 67.
— CII**. Een Huis in *Nootka Kanaal* van binnen, ... 73.
— CIII**. Gezigt van den digten hoekbogt in *Prins Willems Kanaal*, . 140.

Plaat CIV**. Man van *Prins Willems Kanaal*, Bladz. 148.
— CV**. Vrouw van *Prins Willems Kanaal*, 149.
— CVI**. Man van *Oonalashka*, . . 230.
— CVII**. Vrouw van *Oonalashka*, . . 230.
— CVIII**. Kano's van *Oonalashka*, . . 231.
— CIX**. De *Tschutski* en hunne Woningen, 264.
— CX**. Walrusſen, ... 280.
— CXI**. Inwoners van *Norton Kanaal*, en hunne Woningen, . . 320.
— CXII**. Mutſen van de Inboorlingen van *Oonalashka*, . . . 359.
— CXIII**. Inboorlingen van *Oonalashka* en hunne Woningen, . . . 363.
— CXIV**. Een Huis op *Oonalashka* van binnen, ... 364.

IN HET TWAALFDE DEEL.

Plaat CXV**. Eene Offerande in tegenwoordigheid van Kapitein COOK op een van de *Sandwich Eilanden*, . 20.
— CXVI**. TERREEOBOO, Koning van *Owhijhee*, Kapitein COOK geſchenken brengende, ... 25.

Plaat

Plaat CXVII**. Een Man van de *Sandwich Eilanden*, danſende, . Bladz. 38.

— CXVIII**. Gezigt van *Karakakooa Baai*, aan *Owhijhee*, . . . 56.

— CXIX**. Dood van J. COOK, . 72.

— CXX**. Een Man van de *Sandwich Eilanden*, ... 188.

— CXXI**. Eene jonge Vrouw van de *Sandwich Eilanden*, . . . 188.

— CXXII**. Eene Kano van de *Sandwich Eilanden*, met gemaskerde Roeijers, ... 212.

— CXXIII**. Een Man van de *Sandwich-Eilanden*, met een Masker, . . 212.

— CXXIV**. Verſchillende Werktuigen van de *Sandwich Eilanders*, . . 230.

1. Een houten Werktuig of Wapen, met Haaijen tanden omzet, waar mede zij hunne gevangenen opſnijden.
2. Een ander, tot hetzelfde einde dienende.
3. Een Muzijk-Inſtrument; het bovenſte gedeelte van Teenwerk, met Vederen bedekt, het onderſte gedeelte is eene Kalebas, met ſteenen er in,

met welke de Danser ratelt. Vergelijk Plaat CXVII**.

4. Een Afgod van Teenwerk met Vederen bedekt; de oogen zijn van paarlemoer, met een zwarte Noot ter oogappel; de mond is met Hondentanden bezet.
5. Een Armband, van de Slagtanden van Varkens gemaakt.
6. Een houten Ponjaard, *Pahooah* genaamd.

Plaat CXXV**. Een Man van *Kamtschatka*, reizende in den Winter, Bladz. 304.

— CXXVI**. Eene *Kamtschatkasche* Slede, . 305.

— CXXVII**. Gezigt van *Bolcheretskoi*, in *Kamtschatka*, ... 325.

— CXXVIII**. Een IJsbeer, . . 376.

IN HET DERTIENDE DEEL.

Plaat CXXIX**. Gezigt van de Stad en Haven van *St. Petrus* en *St. Paulus*, aan *Kamtschatka*, ... 1.

Plaat

Plaat CXXX**. Man van *Kamtſchatka*, . Bladz. 108.

—— CXXXI**. Vrouw van *Kamtſchatka*, . 109.

—— CXXXII**. Zomer- en Winterwoningen te *Kamtſchatka*, ... 128.

—— CXXXIII**. Winterwoning van *Kamtſchatka* van binnen, ... 130

AANWIJZING

HOE MEN, DES BEGEERENDE,

DE

KAARTEN

IN HET WERK VAN

JAMES COOK

KAN INVOEGEN.

IN HET EERSTE DEEL.

Kaart I. Gezigten van het *Vuurland*, enz. tegen over Bladz. 60.

— II. ——— van het Eiland *Otahiti*, . 124.

IN

IN HET TWEEDE DEEL.

Kaart III. Van de *Societeits Eilanden*, }
—— IV. Van *Matavia* of *Matavai-Baai* aan *Otahiti*, de Haven *Owharre* aan *Huaheine*, de Haven *Ohamaneno* en die van *Oopaa*, aan *Ulietea*, . . } Bladz. 1.
—— V. Van de Eilanden in de nabuurschap van *Otahiti*, . . }

—— VI. Van *Nieuw Zeeland*, ... 48.

—— VII. Van de Rivier de *Theems* en *Mercurius Baai*, de *Eilanden Baai* en *Tolaga Baai*, in *Nieuw Zeeland*, . . 113.

—— VIII. Van *Cook's Straat*, in *Nieuw Zeeland*, ... 209.

IN HET DERDE DEEL.

Kaart IX. Van *Nieuw Zuid-Wales*, op de Oostkust van *Nieuw Holland*. }
—— X. Mond van de *Endeavour Rivier* en *Botanie Baai*, in *Nieuw Zuid-Wales*, . } . . 1.

Kaart XI. Van een gedeelte van de Kust van *Nieuw Zuid-Wales*, van *Kwalling Kaap* tot de *Endeavour Straat*, Bladz. 169.

IN HET VIERDE DEEL.

— XII*. Van het *Zuidelijk Halfrond*, vertoonende de Koersen van eenigen der voornaamste Zee-Reizigers, . 1.

— XIII*. *Port Praija*, aan het Eiland *St. Jago*, ... 10.

— XIV*. Schets van de *Donkere Baai*, aan *Nieuw Zeeland*, . . 136.

— XV*. Schets van *Van Diemens Land*, . 168.

IN HET VIJFDE DEEL.

— XVI*. Van de *Vrienden Eilanden*, . 68.

— XVII*. *Paasch Eiland*, . . 198.

IN

IN HET ZESDE DEEL.

Kaart XVIII*. Van de *Marquiſen Eilanden* en van de *Reſolutie Baai*, . Bladz. 1.

—— XIX*. *Herveij's Eiland*, *Palmerſton Eiland* en *Wild Eiland*, . . 113.

—— XX*. Van Ontdekkingen in de *Stille Zuid-Zee*, gedaan met het Schip de *Reſolutie*, onder bevel van Kapitein j. COOK, in het jaar 1774. . 146.

—— XXI*. Van *Sandwich Haven*, van het Eiland *Mallicolo*, van *Balade Haven* aan *Nieuw Caledonia*, en van de *Reſolutie Baai* aan het Eiland *Tanna*, . . . 169.

IN HET ZEVENDE DEEL.

Kaart XXII*. Het Eiland *Norfolk*, . . 68.

—— XXIII*. *Kersmis Kanaal*, aan de Zuid-West Kust van het *Vuurland*, . 112.

Kaart. XXIV*. Van het Zuidelijk einde van *Amerika*, ... Bladz. 143.

—— XXV. Van de Ontdekkingen in den *Zuider Atlantiſchen Oceaan* gedaan, met het Schip de *Reſolutie*, onder bevel van Kapitein COOK, in het jaar 1775. . . . . 162.

IN HET ACHTSTE DEEL.

Kaart XXVI**. Algemeene Kaart van de Ontdekkingen door J. COOK op zijne drie Reizen gedaan, met de Koerſen, die de Schepen gehouden hebben, ... 1.

—— XXVII**. Van *Kerguelens Land*, door COOK het *Eiland van Verwoesting* genoemd, ... 78.

—— XXVIII**. Schetſen van *Kersmis Haven* en *Palliſors Haven*, aan *Kerguelens Land*, ... 94.

—— XXIX**. Gezigten op de Kusten van *Kerguelens Land*, ... 126.

—— XXX**. Kaart en Gezigten van *Van Diemens Land*, ... 138.

Kaart

Kaart XXX**†. Kaart van de *Basfis Straat*, tusſchen *Van Diemens Land*, en *Nieuw Zuid Walis*, . . Bladz. 178.

—— XXXI**. Gezigt en Kaart van de *Avontuur Baai*, aan *Van Diemens Land*, . 181.

IN HET NEGENDE DEEL.

Kaart XXXII**. Kaart van de *Vrienden Eilanden*, ... 89.

—— XXXIII**. Kaart van de Haven van *Tongataboo*, ... 166.

IN HET TIENDE DEEL.

Kaart XXXIV**. Schets van het Eiland *Wenooaette*, van *Wateroo*, van *Mangea* en *Toobouai*, . . 6.

—— XXXV**. Schets van de *Havenen*, aan de noordzijde van *Eimeo*, . 119.

—— XXXVI**. *Kersmis Eiland*, . . . 280.

—— XXXVII**. Gezigten op de West Kust van *Amerika*, . . . 401.

IN

IN HET ELFDE DEEL.

Kaart XXXVIII. Kaart van de *Noord-West Kust* van *Noord Amerika*, en de *Noord-Oost Kust* van *Asia*. Bladz. 1.

—— XXXIX**. *Nootka Kanaal*, . . . 14.

—— XL**. Kaart van *Cook's Rivier* in het *Noord-Westelijk* gedeelte van *Amerika*, . . . 128.

—— XLI**. Gezigten van het Land, op de *West Kust* van *Amerika*, ten Westen van *Cook's Rivier*, . . 210.

—— XLII**. Kaart van de *Haven Samganoodha* aan het Eiland *Oonalashka*, 234.

—— XLIII**. Kaart van *Norton Kanaal* en *Beerings Straat*, die gevormd wordt door de Oostpunt van ASIA en de Westpunt van AMERIKA, . . . 294.

—— XLIV**. Gezigten op de Kust van ASIA, 300.

—— XLV**. Gezigten van de *Sandwich Eilanden*, ... 388.

IN

IN HET TWAALFDE DEEL.

Kaart XLVI**. Kaart van de *Sandwich Eilanden* en van de *Karakakooa Baai*, Bladz. 1.

—— XLVII**. Kaart van de *Awatska Baai*, in *Kamtschatka*, . . . 278.

IN HET DERTIENDE DEEL.

Kaart XLVIII**. Gezigten van de Kusten van *Kamtschatka*, ... 44.

—— XLIX**. Kaart van de Kust van *Japan*, 162.

—— L**. —— van het *Zwavel Eiland*, . 180.

—— LI**. —— van de *Tijpa* en *Matao*, 194.